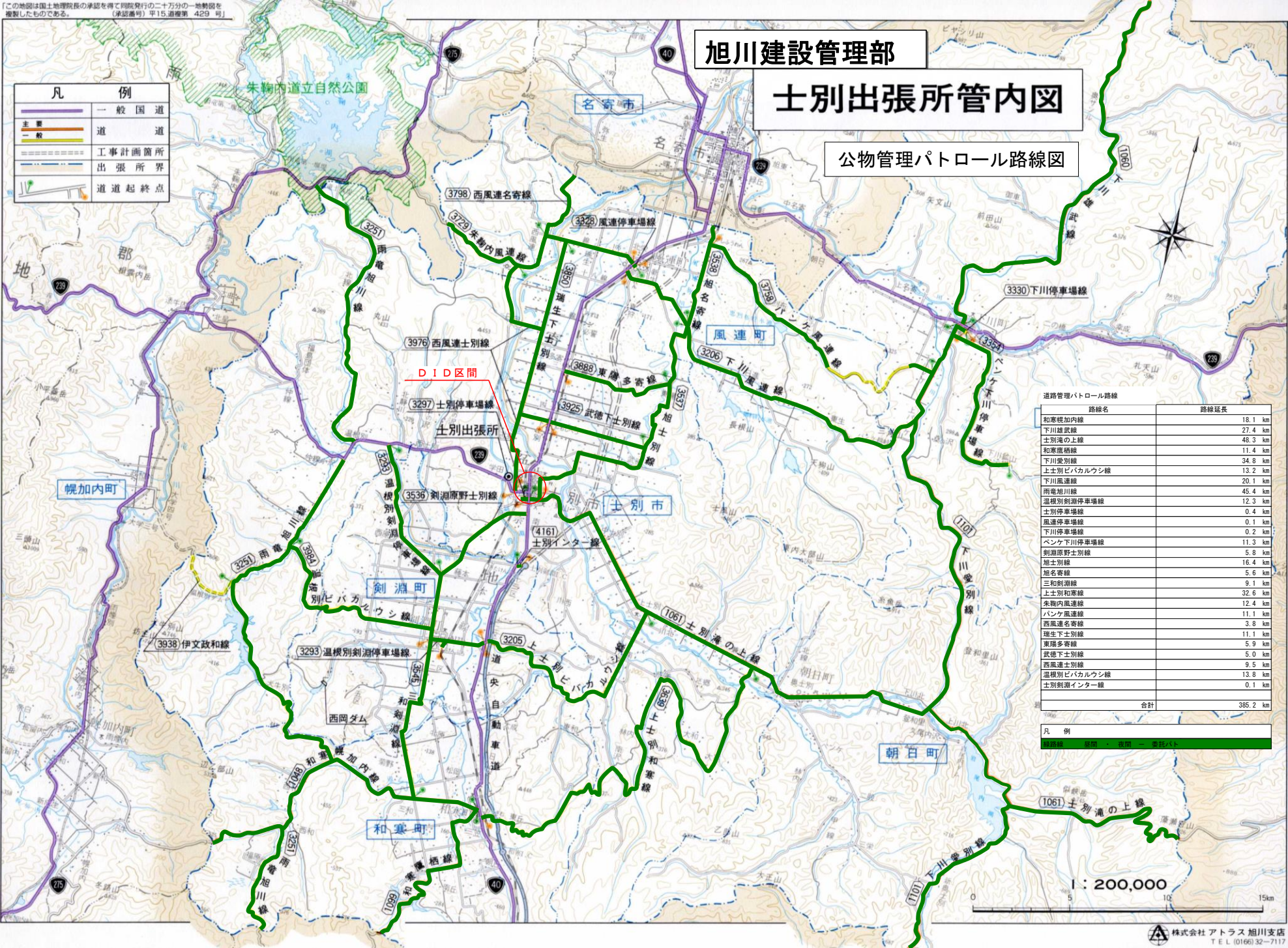


# 旭川建設管理部

## 士別出張所管内図

### 公物管理パトロール路線図


凡 例	
	一般国道
	道 道
	工事計画箇所
	出張所界
	道道起終点



路線名	路線延長
和寒橋加内線	18.1 km
下川橋梁線	27.4 km
士別滝の上線	48.3 km
和寒橋線	11.4 km
下川愛別線	34.8 km
上士別ピカルス線	13.2 km
下川風連線	20.1 km
雨竜旭川線	45.4 km
温根別剣淵停車場線	12.3 km
士別停車場線	0.4 km
風連停車場線	0.1 km
下川停車場線	0.2 km
ベンケ下川停車場線	11.3 km
剣淵原野士別線	5.8 km
旭士別線	16.4 km
旭名寄線	5.6 km
三和剣淵線	9.1 km
上士別和寒線	32.6 km
朱鞠内風連線	12.4 km
バンケ風連線	11.1 km
西風連名寄線	3.8 km
瑞生下士別線	11.1 km
東路多寄線	5.9 km
武徳下士別線	5.0 km
西風連士別線	9.5 km
温根別ピカルス線	13.8 km
士別剣淵インター線	0.1 km
合計	385.2 km

凡 例	
	路線
	道 道
	工事計画箇所
	出張所界
	道道起終点

1 : 200,000



「この地図は国土地理院長の承認を得て同院発行の二十万分の一地形図を複製したものである。(承認番号) 平15.道標第 429 号」

この地図は、国土地理院長の承認を得て、同院発行の20万分1地形図を複製したものである。(承認番号 平29.道標、第1号)

# 旭川建設管理部

## 士別出張所管内図

### 草刈・清掃地区区分図

凡 例	
	一般国道
	主要道
	一般道
	工事計画箇所
	出張所界
	道道起終点

作業内容	地区	
路面清掃	市街地	
	郊外地	
	山地	
	公園界(名称)	

**清 掃 作 業**

春先、降雨のあとの土砂が飛散した時等、人や車、沿道に支障が生じる場合に、沿道状況などに応じて実施

**草刈り水準**

交通安全上の支障が生じる場合に、市街地及び郊外地の通学路草刈りは、一人で通学を始める小学1年生を想定し、上半身が確認できる程度の草丈に、通学路を除く郊外地は安全施設を確認できる程度の草丈を目安に管理。

旭川土木現業所

1 : 200,000

「この地図は国土地理院長の承認を得て同院発行の二十万分の一地形図を複製したものである。(承認番号) 平15.道標第 429号」

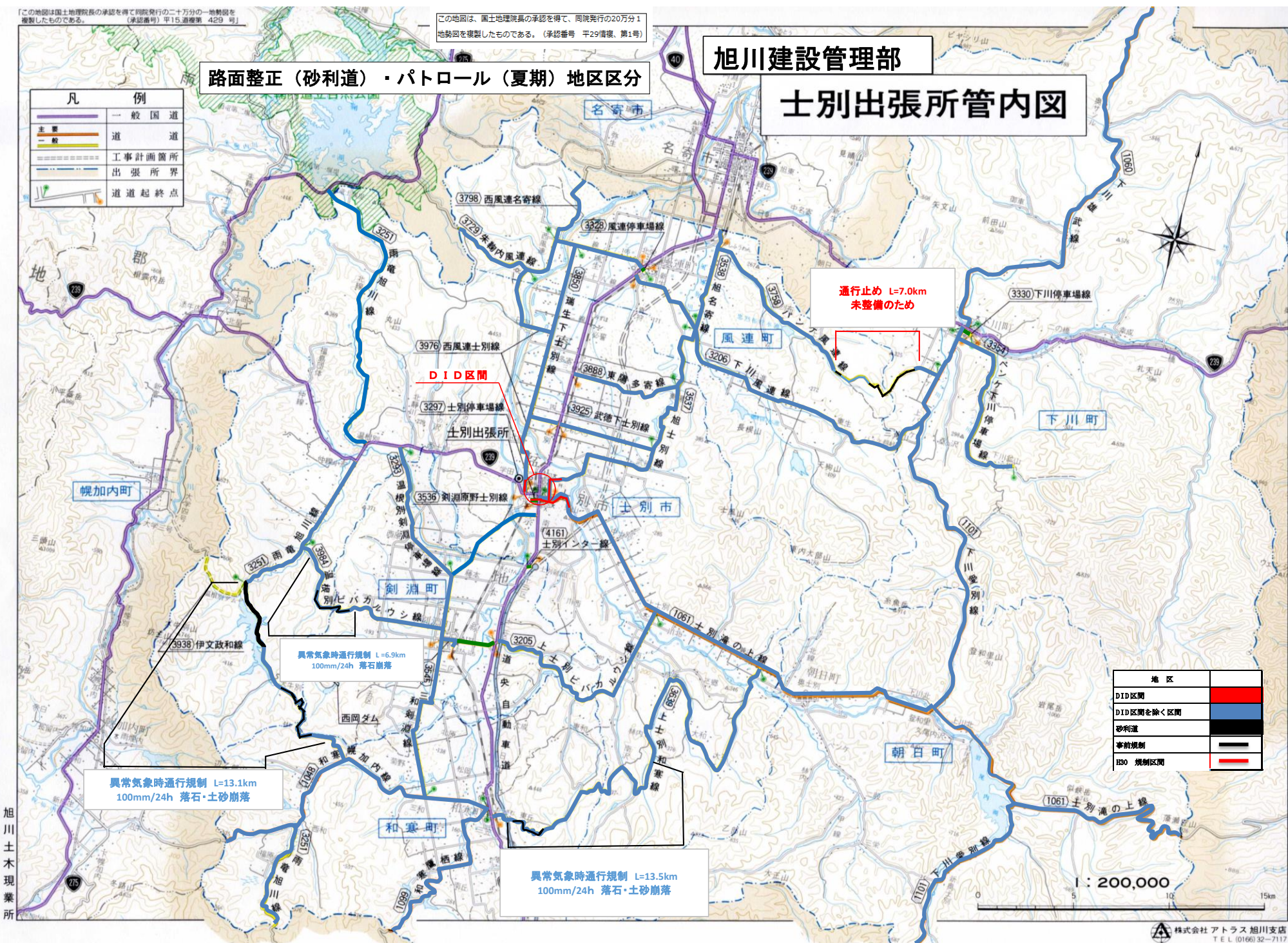
この地図は、国土地理院長の承認を得て、同院発行の20万分1地形図を複製したものである。(承認番号 平29.道標、第1号)

旭川建設管理部

# 士別出張所管内図

## 路面整正(砂利道)・パトロール(夏期)地区区分

凡 例	
	一般国道
	主要道
	一般道
	工事計画箇所
	出張所界
	道道起終点



通行止め L=7.0km  
未整備のため

異常気象時通行規制 L=6.9km  
100mm/24h 落石崩落

異常気象時通行規制 L=13.1km  
100mm/24h 落石・土砂崩落

異常気象時通行規制 L=13.5km  
100mm/24h 落石・土砂崩落

地区	
DID区間	
DID区間を除く区間	
砂利道	
事前規制	
H30 規制区間	

1 : 200,000

旭川土木現業所