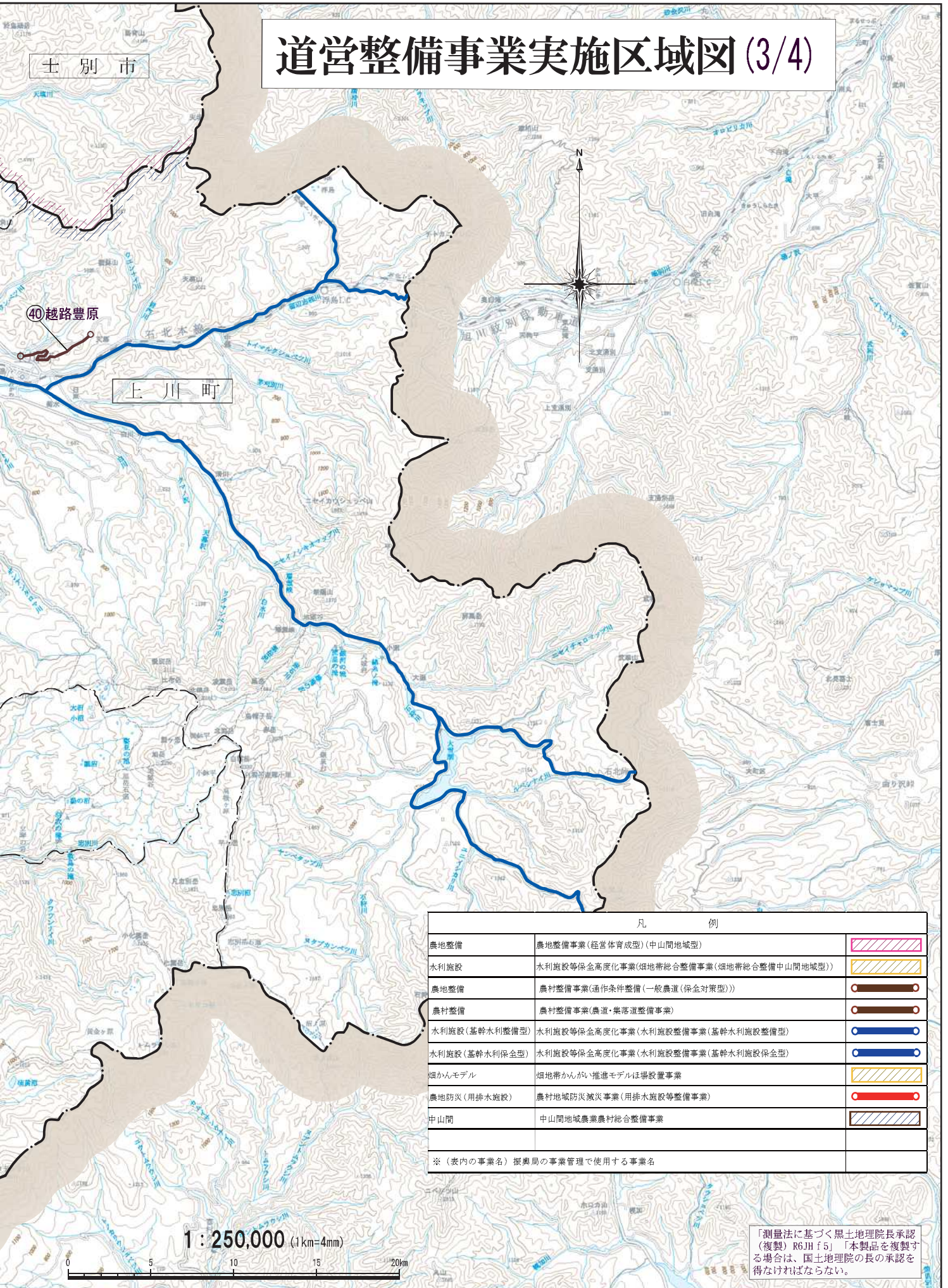


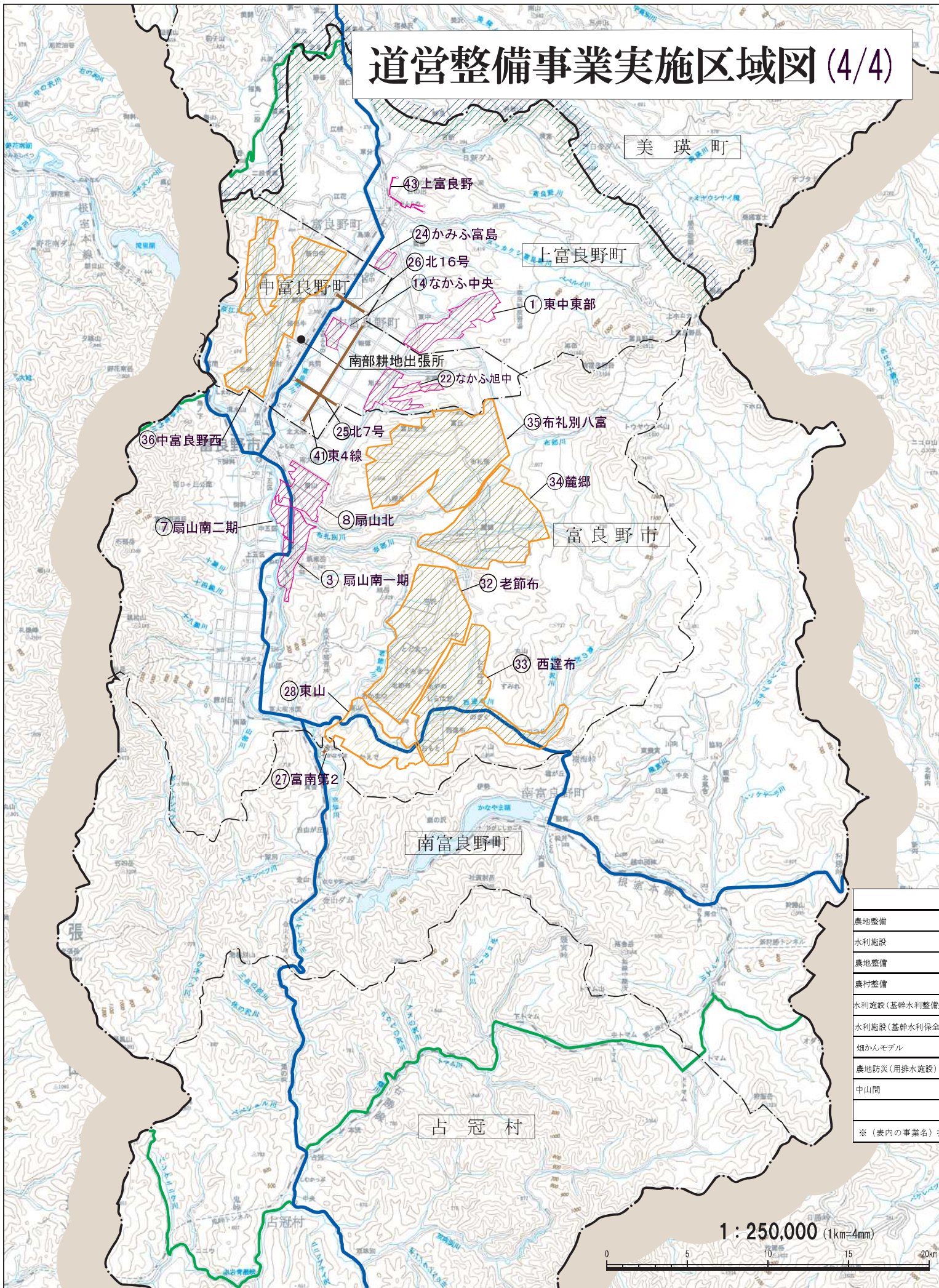
道営整備事業実施区域図 (3/4)



凡 例		
農地整備	農地整備事業(経営体育成型)(中山間地域型)	
水利施設	水利施設等保全高度化事業(畑地帯総合整備事業(畑地帯総合整備中山間地域型))	
農地整備	農地整備事業(通作条件整備(一般農道(保全対策型)))	
農村整備	農村整備事業(農道・集落道整備事業)	
水利施設(基幹水利整備型)	水利施設等保全高度化事業(水利施設整備事業(基幹水利施設整備型))	
水利施設(基幹水利保全型)	水利施設等保全高度化事業(水利施設整備事業(基幹水利施設保全型))	
畑かんモデル	畑地帯かんがい推進モデルほ場設置事業	
農地防災(用排水施設)	農村地域防災減災事業(用排水施設等整備事業)	
中山間	中山間地域農業農村総合整備事業	
※(表内の事業名) 振興局の事業管理で使用する事業名		

「測量法に基づく黒土地理院長承認(複製) R6JH f5」 「本製品を複製する場合は、国土地理院の長の承認を得なければならない。」

道営整備事業実施区域図 (4/4)

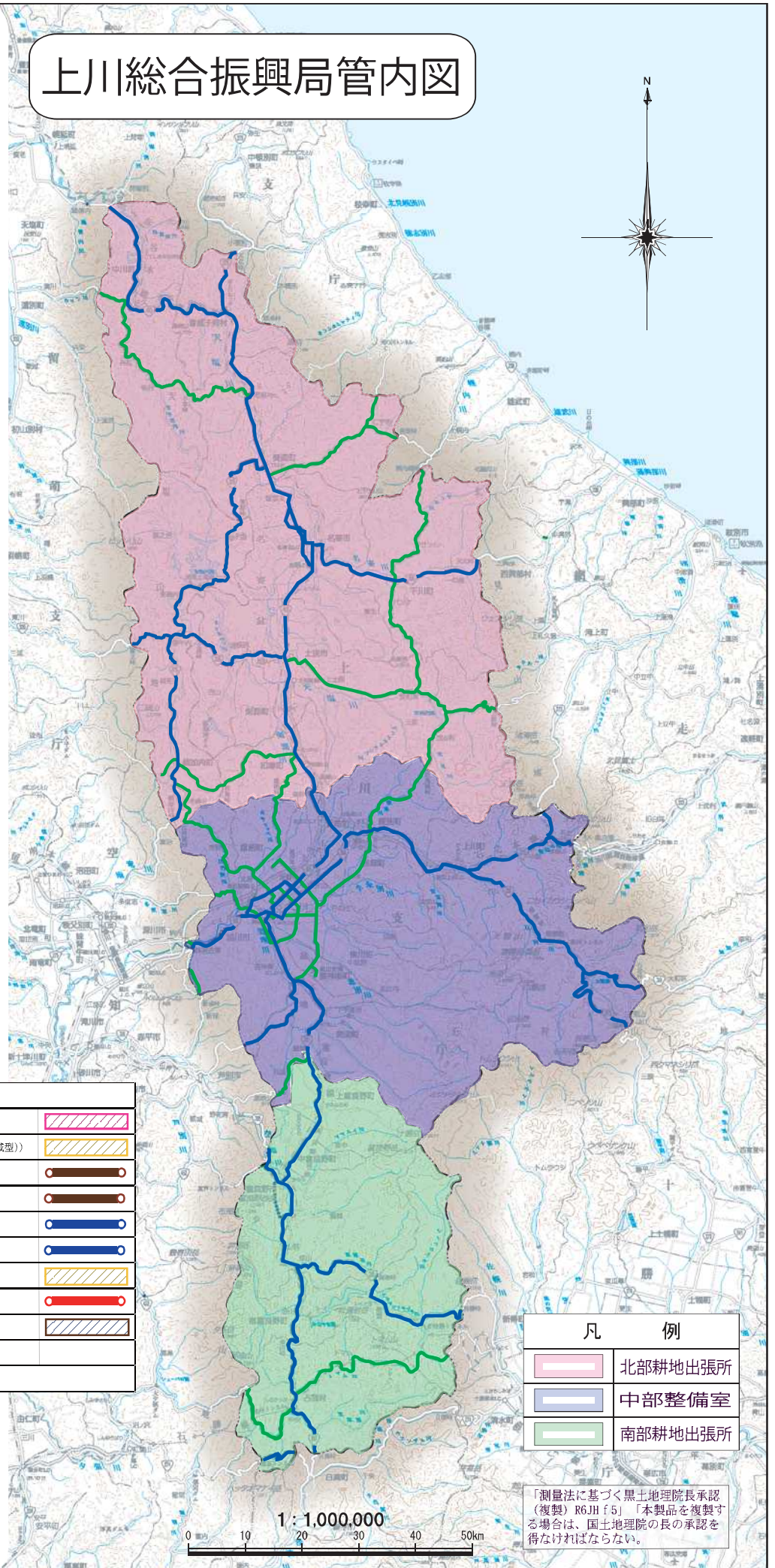


農地整備
水利施設
農地整備
農村整備
水利施設(基幹水利整備)
水利施設(基幹水利保全)
畑かんモデル
農地防災(用排水施設)
中山間
※(表内の事業名)

1 : 250,000 (1km=4mm)



上川総合振興局管内図



凡 例	
農地整備事業(経営体育成型)(中山間地域型)	
水利施設等保全高度化事業(畑地帯総合整備事業(畑地帯総合整備中山間地域型))	
農地整備事業(通作条件整備(一般農道(保全対策型))	
農村整備事業(農道・集落道整備事業)	
水利施設等保全高度化事業(水利施設整備事業(基幹水利施設整備型))	
水利施設等保全高度化事業(水利施設整備事業(基幹水利施設保全型))	
畑地帯かんがい推進モデルほ場設置事業	
農村地域防災減災事業(用排水施設等整備事業)	
中山間地域農業農村総合整備事業	

振興局の事業管理で使用する事業名

凡 例	
	北部耕地出張所
	中部整備室
	南部耕地出張所

「測量法に基づく黒土地理院長承認(複製) R6JH f 5」 「本製品を複製する場合は、国土地理院の長の承認を得なければならない。」

令和6年度(2024年度) 道営農業農村整備事業の概要

単位:ha、千円

R6 No	地区名	市町村名	受益 面積	受益 戸数	総事業費	主要工事	工期		R5年度 まで事業費	R6年度 事業費	R7年度 以降事業費	
							着	完				
農地整備事業(経営体育成型)												
1	東中東部	上富良野町	297	32	6,472,736	区画整理 農業用排水	255.2ha 24,080m	27	6	5,740,836	731,900	0
2	兵村北	旭川市	102	29	2,926,868	区画整理 農業用排水	101.1ha 1,272m	27	6	2,841,868	85,000	0
3	扇山南一期	富良野市	171	28	2,314,040	区画整理 農業用排水	101.7ha 10,579m	27	6	1,854,040	460,000	0
4	中士別第1期	士別市	105	17	2,776,642	区画整理	104.8ha	27	6	2,749,642	27,000	0
5	忠別南	旭川市	96	15	2,135,000	区画整理	95.8ha	29	7	1,803,454	223,000	108,546
6	中士別第2期	士別市	153	17	4,310,596	区画整理	153.2ha	29	6	4,210,596	100,000	0
7	扇山南二期	富良野市	96	28	1,139,700	区画整理 農業用排水	44.0ha 6,122m	29	6	996,700	143,000	0
8	扇山北	富良野市	378	46	3,626,000	区画整理 農業用排水	266.9ha 16,443m	29	8	2,102,620	379,000	1,144,380
9	拓進	比布町	162	41	2,453,000	区画整理 農業用排水	148.8ha 1,631m	29	7	1,935,687	360,000	157,313
10	旭正北中央	旭川市	113	17	2,496,000	区画整理	113.0ha	30	8	1,794,364	649,910	51,726
11	中士別第2	士別市	253	25	6,774,000	区画整理	253.1ha	30	8	3,995,907	1,268,000	1,510,093
12	永山西第1	旭川市	50	18	1,451,000	区画整理	49.5ha	2	8	548,069	314,200	588,731
13	鷹栖南	鷹栖町	147	26	2,853,000	区画整理 農業用排水	132.5ha 1,282m	2	10	861,248	524,630	1,467,122
14	なかふ中央	中富良野町	96	12	1,189,000	区画整理 農業用排水	88.8ha 2,348m	2	8	492,700	217,100	479,200
15	中士別第3	士別市	97	11	3,017,000	区画整理	97.3ha	3	11	524,640	204,800	2,287,560
16	永山西第2	旭川市	58	18	1,400,000	区画整理	58.0ha	6	14	0	65,000	1,335,000
	16地区				47,334,582				32,452,371	5,752,540	9,129,671	
農地整備事業(中山間地域型)												
17	旭正南第1	旭川市	107	22	3,511,000	区画整理 農業用排水	106.8ha 734m	4	12	172,940	281,000	3,057,060
18	忠栄	東神楽町	111	16	3,453,000	区画整理	110.8ha	4	12	205,840	193,000	3,054,160
19	朗根内南	美瑛町	136	12	2,720,000	区画整理	135.8ha	4	12	217,850	340,000	2,162,150
20	鷹栖南日の出	鷹栖町	99	22	2,590,000	区画整理 農業用排水	90.7ha 1,222m	5	13	81,020	150,000	2,358,980
21	美瑛旭第1	美瑛町	95	20	2,485,000	区画整理 農業用排水	94.8ha 717m	5	13	92,540	100,000	2,292,460
22	なかふ旭中	中富良野町	150	26	3,459,000	区画整理	150.3ha	5	13	87,240	95,000	3,276,760
23	横牛	美瑛町	133	15	2,700,000	区画整理	132.7ha	6	14	0	113,000	2,587,000
24	かみふ富島	上富良野町	66	10	800,000	区画整理 農業用排水	66.0ha 947m	6	12	0	50,000	750,000
	8地区				21,718,000				857,430	1,322,000	19,538,570	
農地整備事業(通作条件整備(一般農道(保全対策型)))												
25	北7号	中富良野町	141	25	300,000	農道修繕	1,621m	6	10	0	50,000	250,000
26	北16号	中富良野町	100	25	100,000	農道修繕	755m	6	10	0	20,000	80,000
27	富南第2	南富良野町	153	22	50,000	農道修繕	34m	6	6	0	50,000	0
	3地区				450,000				0	120,000	330,000	
水利施設等保全高度化事業(畑地帯総合整備事業(畑地帯総合整備中山間地域型))												
28	東山	富良野市	313	36	1,127,000	区画整理 農業用排水 暗渠排水 畑地かんがい	130.7ha 3,029m 9.8ha 215.0ha	30	7	834,400	185,000	107,600
29	ちえぶん	名寄市	481	42	1,830,000	区画整理 農業用排水	395.4ha 2,339m	30	8	1,181,043	268,300	380,657
30	幌加内北部	幌加内町	515	19	2,340,000	区画整理 暗渠排水	423.2ha 91.8ha	1	9	872,247	228,000	1,239,753
31	東川東部高原	東川町	158	4	1,420,000	区画整理 農業用排水	157.6ha 168m	1	8	857,167	288,814	274,019

R5 No.	地区名	市町村名	受益 面積	受益 戸数	総事業費	主要工事	工期		R 5 年度 まで事業費	R 6 年度 事業費	R 7 年度 以降事業費
							着	完			
32	老節布	富良野市	561	47	1,496,000	区画整理 245.6ha 農業用排水 1,430m 畑地かんがい 460.5ha	2	8	517,000	229,000	750,000
33	西達布	富良野市	296	40	1,364,000	農業用排水 畑かん 189.0ha 区画整理 172.3ha	4	10	143,600	86,000	1,134,400
34	籠郷	富良野市	729	50	1,915,000	農業用排水 畑かん 688.7ha 区画整理 176.7ha	5	12	59,200	196,219	1,659,581
35	布礼別八富	富良野市	938	49	2,700,000	農業用排水 畑かん 860.1ha 区画整理 251.9ha	6	14	0	72,000	2,628,000
36	中富良野西	中富良野町	139	20	1,400,000	農業用排水 畑かん 56.4ha 区画整理 99.2ha	6	13	0	48,000	1,352,000
	10 地区				15,592,000				4,484,657	1,601,333	9,526,010
水利施設等保全高度化事業(水利施設整備事業(基幹水利施設整備型))											
37	伊香牛導水路	当麻町	250	37	1,002,000	用水路 3,159m 揚水機場 1基	1	7	846,000	88,000	68,000
38	近文第3支線	鷹栖町	494	58	800,000	用水路 1,257m	6	11	0	42,000	758,000
	2 地区				1,802,000				846,000	130,000	826,000
水利施設等保全高度化事業(水利施設整備事業(基幹水利施設保全型))											
39	宮下排水路	士別市	216	22	200,000	排水路 498m	6	9	0	18,000	182,000
	1 地区				200,000				0	18,000	182,000
農村整備事業(農道・集落道整備事業)											
40	越路豊原	上川町	333	3	1,590,000	農道 4,337m	27	6	1,329,720	260,280	
41	東4線	中富良野町	2,746	203	693,060	農道修繕 2,004m 安全対策 1,344m	3	8	183,960	120,000	389,100
	2 地区				2,283,060				1,513,680	380,280	389,100
畑地かんがい推進モデルほ場設置事業											
42	美瑛	美瑛町	41	4	247,500	農業用排水 (畑地かんがい) 40.8ha	2	7	126,530	56,200	64,770
	1 地区				247,500				126,530	56,200	64,770
農村地域防災減災事業(用排水施設等整備事業)											
43	上富良野	上富良野町	293	26	1,600,000	排水路 4,124m	28	7	1,257,755	165,000	177,245
	1 地区				1,600,000				1,257,755	165,000	177,245
中山間地域農業農村総合整備事業											
44	北なかがわ	中川町	100	10	1,112,101	農業用排水路 1,262m ほ場整備 65.1ha 営農飲雑用水施設 10,279m	28	6	1,037,501	74,600	0
	1 地区				1,112,101				1,037,501	74,600	0
北部計	8 地区				22,360,339				14,571,576	2,188,700	5,600,063
中部計	17 地区				37,985,868				13,587,767	4,077,834	20,320,267
南部計	18 地区				31,745,536				14,270,051	3,297,219	14,178,266
整備計	1 地区				247,500				126,530	56,200	64,770
道営総計	44 地区				92,339,243				42,555,924	9,619,953	40,163,366



田んぼアート田植え中



田んぼアート(旭川市東鷹栖)

関係機関連絡先

耕地出張所

耕地出張所等名	電話番号	住所
南部耕地出張所	0167-44-2221	中富良野町丘町7番11号
整備課上川中部整備室	0166-46-1104	旭川市永山6条19丁目1番1号
北部耕地出張所	0165-23-5191	士別市東山町3294番49

農業試験場

農業試験場名	電話番号	住所
上川農業試験場	0166-85-2200	比布町南1線5号

市町村

市町村名	電話番号	住所
旭川市	0166-26-1111	旭川市6条通9丁目46番地
士別市	0165-23-3121	士別市東6条4丁目1番地
名寄市	01654-3-2111	名寄市大通南1丁目1番地
富良野市	0167-39-2300	富良野市弥生町1番1号
鷹栖町	0166-87-2111	鷹栖町南1条3丁目5番1号
東神楽町	0166-83-2111	東神楽町南1条西1丁目3番2号
当麻町	0166-84-2111	当麻町3条東2丁目11番1号
比布町	0166-85-2111	比布町北町1丁目2番1号
愛別町	01658-6-5111	愛別町字本町179番地
上川町	01658-2-1211	上川町南町180番地
東川町	0166-82-2111	東川町東町1丁目16番1号
美瑛町	0166-92-1111	美瑛町本町4丁目6番1号
幌加内町	0165-35-2121	幌加内町字幌加内4699番地
上富良野町	0167-45-6400	上富良野町大町2丁目2番11号
中富良野町	0167-44-2122	中富良野町本町9番1号
南富良野町	0167-52-2112	南富良野町字幾寅867番地
占冠村	0167-56-2121	占冠村字中央
和寒町	0165-32-2421	和寒町字西町120番地
剣淵町	0165-34-2121	剣淵町仲町37番1号
下川町	01655-4-2511	下川町幸町63番地
美深町	01656-2-1611	美深町字西町18番地
音威子府村	01656-5-3311	音威子府村字音威子府444番地の1
中川町	01656-7-2811	中川町字中川337番地

土地改良区

土地改良区名	電話番号	住所
東和土地改良区	0166-32-2241	旭川市東旭川町旭正312番地の13
永山土地改良区	0166-48-2352	旭川市永山2条19丁目3番11号(JAあさひかわ永山基幹支所2F)
大雪土地改良区	0166-57-2919	旭川市東鷹栖4条5丁目639番地の130
旭川土地改良区	0166-75-5511	旭川市西神楽1線18号390番地の2
空知川上流土地改良区	0167-42-2529	富良野市字山部東町8番3号
当麻土地改良区	0166-84-2231	当麻町4条東3丁目4番63号
美瑛土地改良区	0166-92-0110	美瑛町寿町1丁目3番
下川土地改良区	01655-6-7088	下川町上名寄1181-1
富良野土地改良区	0167-44-2131	中富良野町丘町7番18号
美深土地改良区	01656-2-1351	美深町字西1条北1丁目14 美深町役場分庁舎内
てしおがわ土地改良区	0165-29-7177	士別市東山町3440番地29
しろがね土地改良区	0166-92-3400	美瑛町本町4丁目3番24号
幌加内土地改良区	0165-35-2226	幌加内町字幌加内4699番地3
大雪土地改良区連合	0166-84-2231	当麻町4条東3丁目4番63号 当麻土地改良区内
美瑛川地区土地改良区連合	0166-75-5511	旭川市西神楽1線18号390番地の2 旭川土地改良区内

上川総合振興局産業振興部

〒079-8610 旭川市永山6条19丁目

TEL 0166-46-5974

URL <http://www.kamikawa.pref.hokkaido.lg.jp/ss/index.htm>

