

8月6日（金）の発表

はじめよう、つづけよう。

「北海道スタイル」



～新型コロナウイルスに強い北海道をつくる～ 北海道スタイル


報道発表資料の配付日時：8月6日（金）10時00分

発表項目 (行事名)	公募型樹木採取の試行について		
記者レクチャー のお知らせ	(実施日時)	発表者	
		発表場所	
概要	<p>河川内に繁茂した樹木は、洪水の流下を妨げる原因となるため、河川の維持工事にて伐採、処分を行っています。工事費予算の関係上、毎年度実施できる区間は限られています。</p> <p>一方で、伐採された樹木は燃料や農業・畜産資材としてのニーズがあることから、国土交通省は平成29年4月に「河川法第25条を適用した官民連携による公募型樹木伐採等試行ガイドライン（案）」を发出しました。</p> <p>また、北海道においても「道管理河川における公募型樹木採取試行実施要領」を策定したことから、上記ガイドライン及び要領に基づき樹木採取を希望する者を次のとおり公募します。</p> <p style="text-align: center;">記</p> <p>1 河川の名称 一級河川石狩川水系愛別川</p> <p>2 採取箇所 上川郡愛別町字協和（美志内橋）から 上川郡愛別町字厚生（中島橋）から</p> <p>3 採取面積 216,000㎡</p> <p>4 採取量 1,200㎥</p> <p>5 採取期間 令和3年9月から令和4年3月下旬まで</p> <p>6 公募の期間 令和3年8月6日から令和3年8月20日まで</p> <p>7 提出場所 上川総合振興局 旭川建設管理部 用地管理室 維持管理課</p>		
参考			

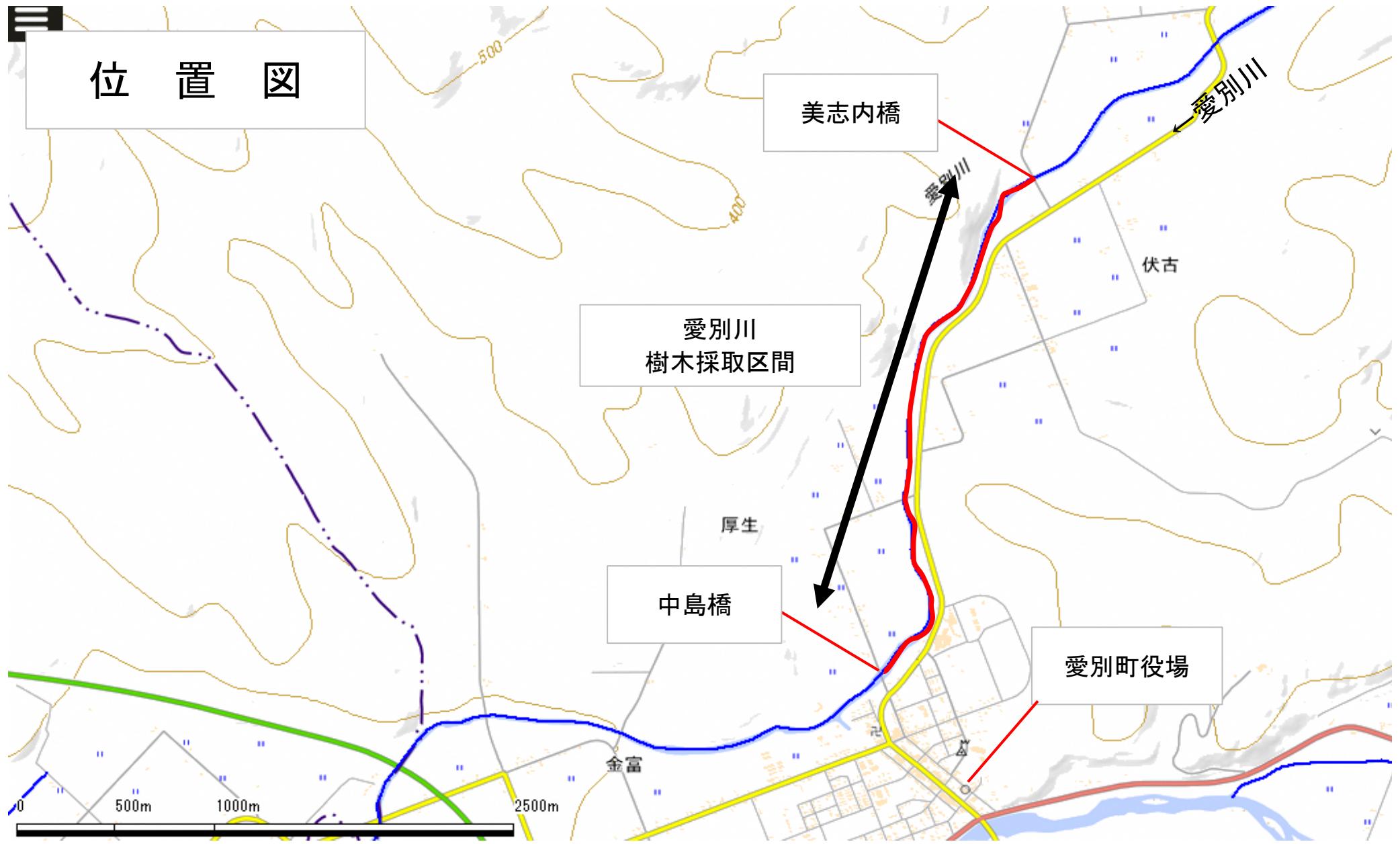
報道(取材)に当た ってのお願い			
他のクラブ との関係	同時配付(場所)	
	同時レク		

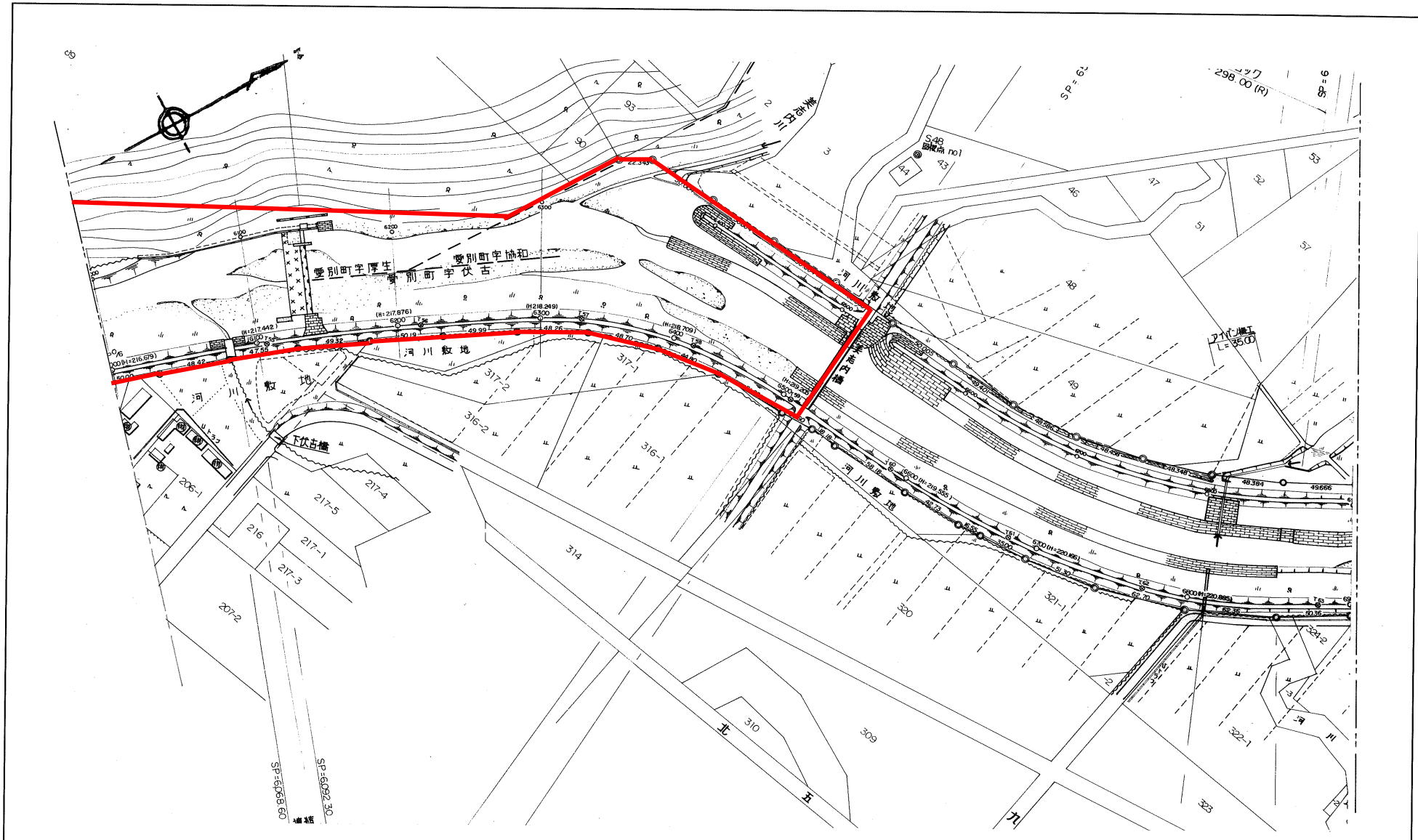
担当 (連絡先)	上川総合振興局旭川建設管理部用地管理室維持管理課 維持管理課長 興膳 康敏、主査(河川管理) 宇高 渉 TEL(ダイヤルイン) 0166-46-4925		
-------------	--	--	--

公 募 概 要

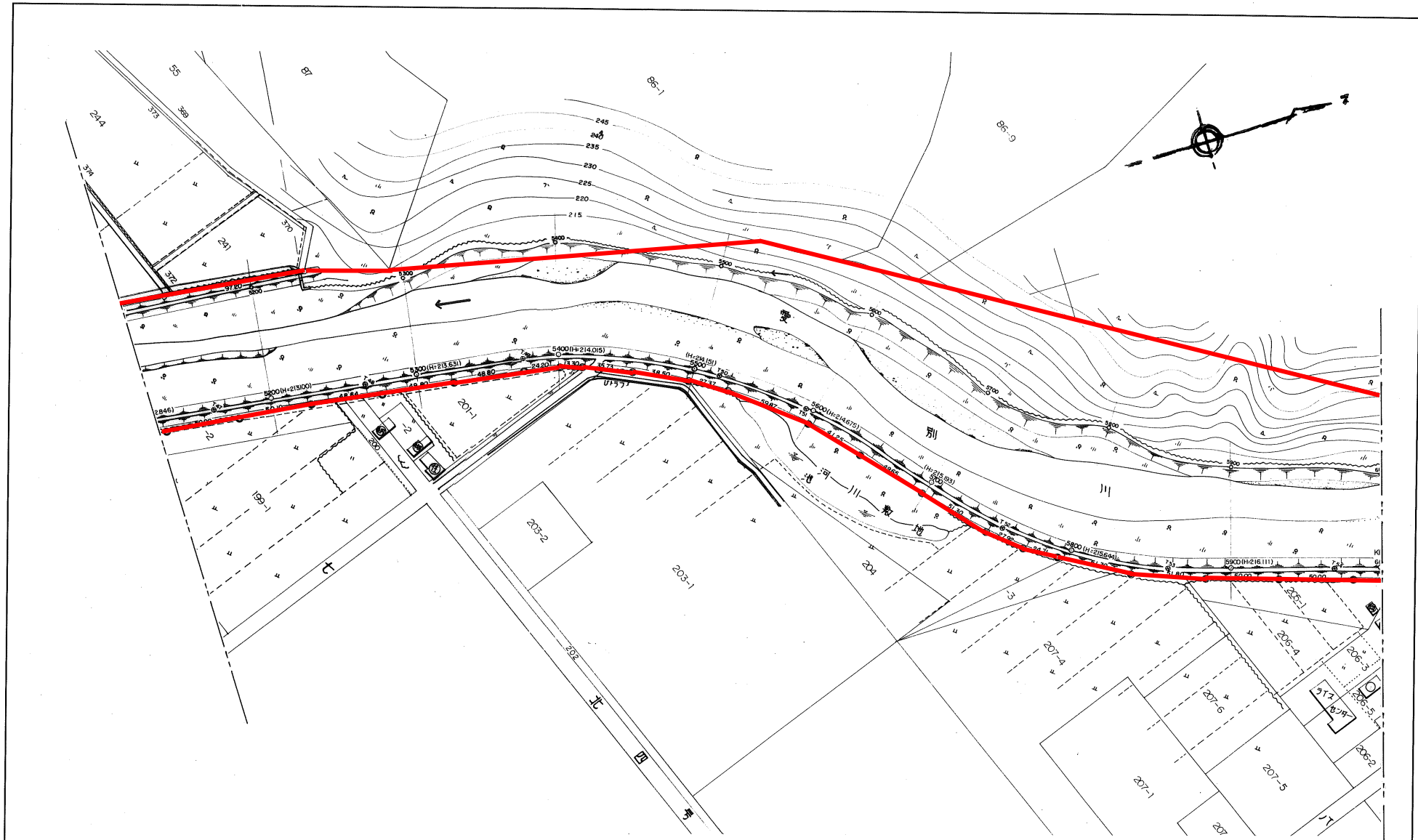
公募の趣旨	河川法第 25 条を適用した官民連携による公募型樹木伐採等試行ガイドライン及び道管理河川における公募型樹木採取試行実施要領に基づき、樹木採取を希望する者を公募する。	
公募箇所 公募内容	河川の名称	一級河川石狩川水系愛別川
	採取箇所	上川郡愛別町字協和（美志内橋）から 上川郡愛別町字厚生（中島橋）まで
	採取面積	216,000 m ²
	採取量	1,200 m ³
	採取期間	令和 3 年 9 月から令和 4 年 3 月下旬まで
応募資格	別添応募要領「2 応募資格」のとおり	
公募開始日	令和 3 年 8 月 6 日（金）	
公募締切日	令和 3 年 8 月 20 日（金）	
提出書類	応募様式（別添のとおり）	
提出場所	上川総合振興局 旭川建設管理部 用地管理室維持管理課	
提出方法	持参、郵送、電子メール	
問合せ先	主査（河川管理）担当：宇高 TEL0166-46-4925(直通) 電子メール asahikawadoboku.kanril@pref.hokkaido.lg.jp	
その他	上川総合振興局旭川建設管理部 ホームページ（公募型樹木採取の試行） 	

位置図

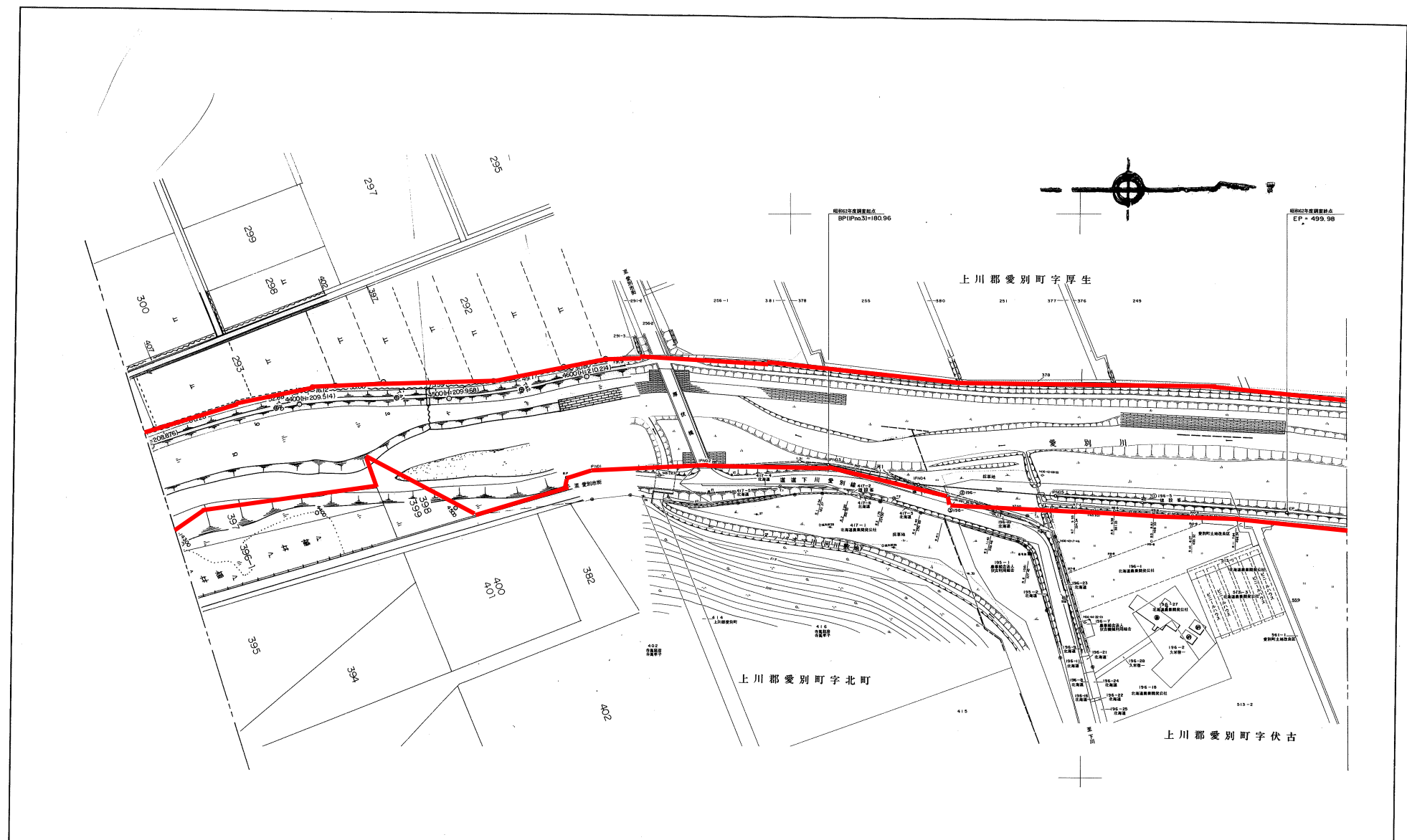




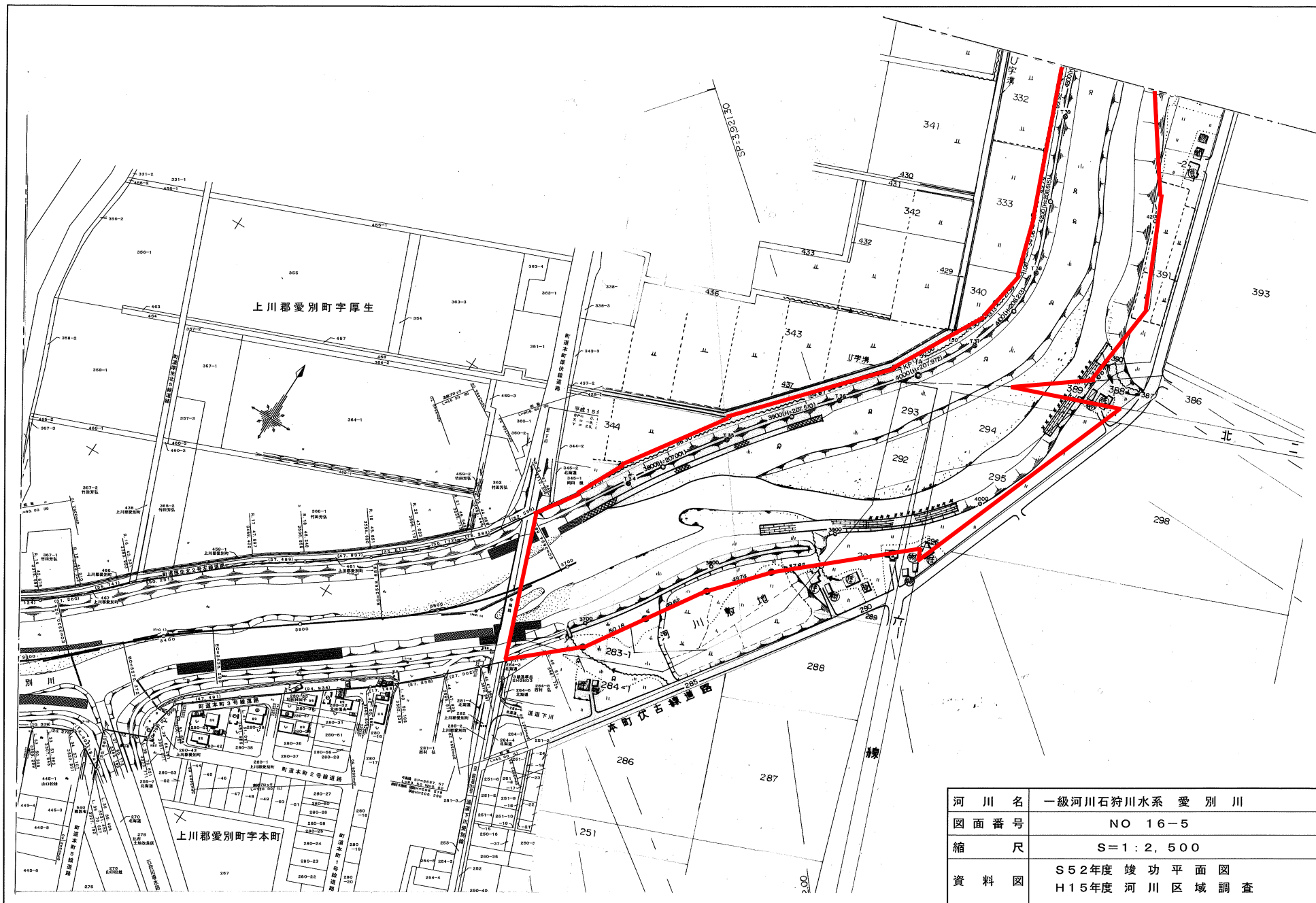
河川名	一級河川石狩川水系 愛別川
図面番号	No 16-8
縮尺	S=1:2,500
資料図	S52年度 竣工 平面図



河川名	一級河川石狩川水系 愛別川
図面番号	No 16-7
縮尺	S=1:2,500
資料図	S52年度 竣工 平面図



河川名	一級河川石狩川水系 愛別川
図面番号	No 16-6
縮尺	S=1:2,500
資料図	S52年度 竣功 平面図 S59年度 治岸施設工事 用地位置図



河川名	一級河川石狩川水系 愛別川
図面番号	NO 16-5
縮尺	S=1:2,500
資料図	S52年度 竣功 平面図 H15年度 河川区域調査