





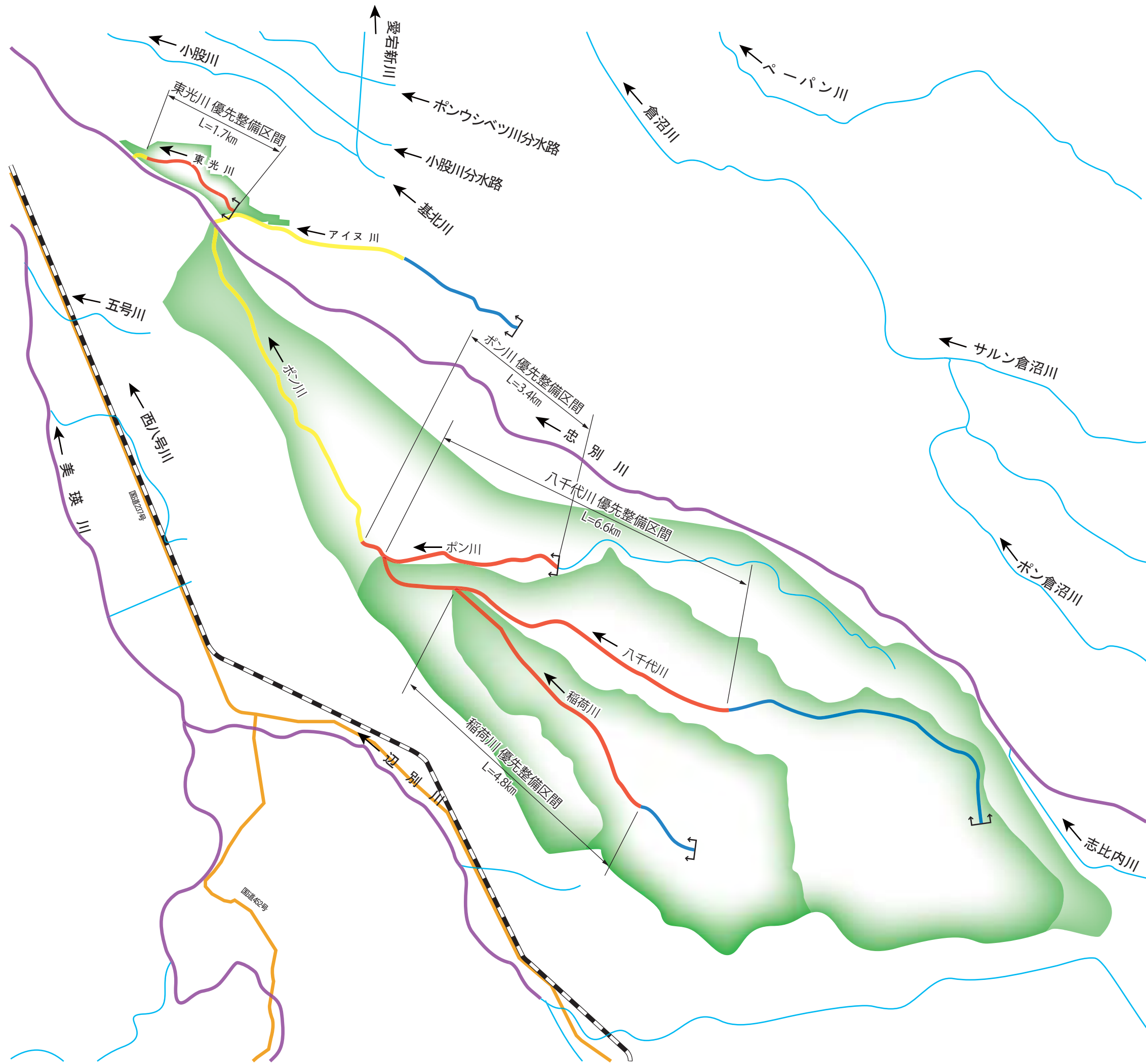


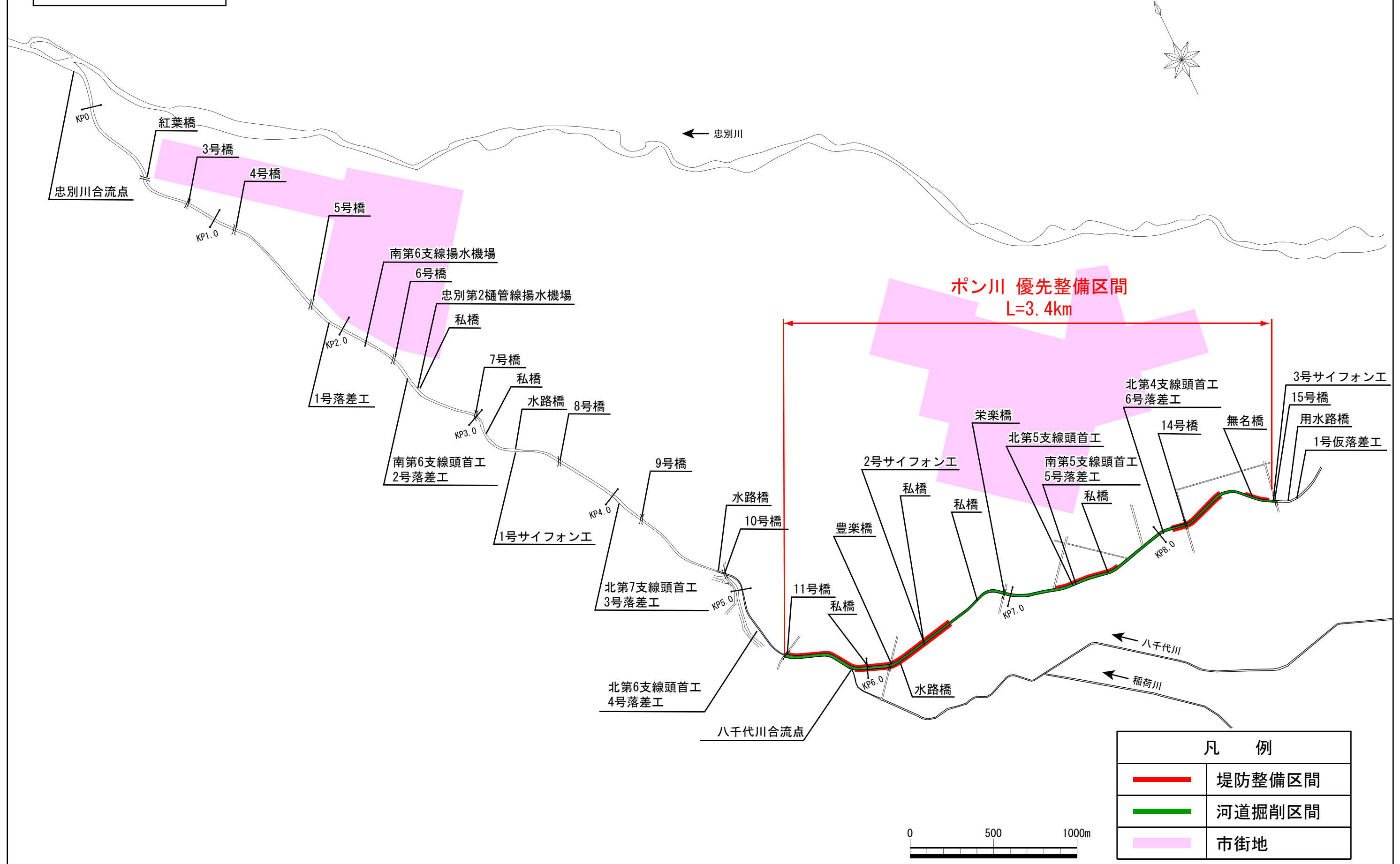
流域図

(ポン川, 東光川, 八千代川, 稻荷川)

凡 例	
	優先整備区間
	整備済み区間
	当面整備の予定のない区間
	大臣管理区間
	流域界
	法 区 間

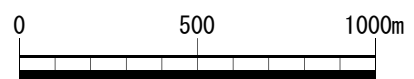


ポン川 平面図



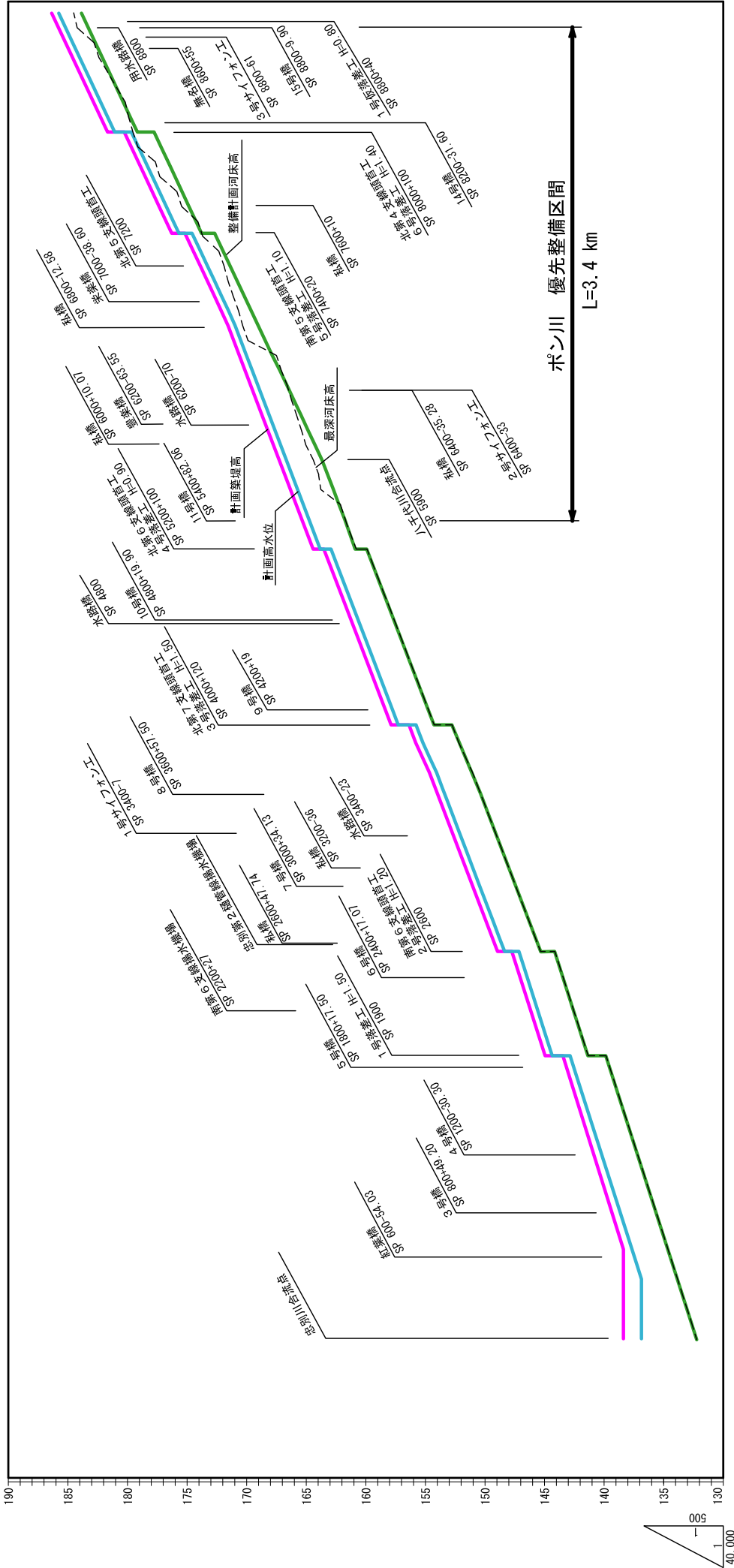
ポン川 優先整備区間
L=3.4km

凡 例	
	堤防整備区間
	河道掘削区間
	市街地



注) 実施にあたっては、今後の測量結果等により、新たに工事が必要となる場合や内容が変更となる場合がある。

ポン川縦断面図

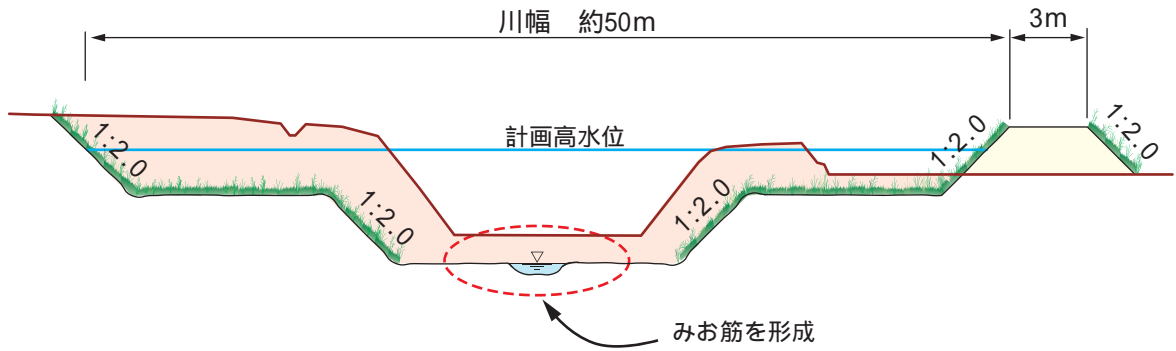


計画築堤高	計画高水位	同上勾配	整備計画河床高	同上勾配	測点
185.79	185.19	1/170	183.43	1/170	8880
182.83	179.08	1/170	179.68	1/170	8400
180.93	177.18	1/170	177.18	1/170	8000
174.84	176.74	1/170	173.34	1/170	7600
171.38	173.28	1/170	173.88	1/170	7200
169.02	170.96	1/210	171.56	1/210	6800
166.62	169.06	1/210	169.66	1/210	6400
164.27	167.15	1/210	167.75	1/210	6000
162.25	165.25	1/210	165.85	1/210	5600
161.30	164.30	1/210	164.90	1/210	5400
158.49	161.49	1/210	162.09	1/210	5000
156.57	160.17	1/210	160.17	1/210	4600
154.66	158.26	1/210	158.26	1/210	4200
151.06	154.66	1/210	154.66	1/210	3800
149.16	152.76	1/250	152.76	1/250	3400
147.26	150.86	1/250	150.86	1/250	3000
144.15	147.75	1/250	147.75	1/250	2600
143.35	146.95	1/250	146.95	1/250	2400
141.75	144.75	1/250	145.35	1/250	2000
138.65	141.65	1/250	142.25	1/250	1600
137.05	140.05	1/250	140.65	1/250	1200
135.45	138.45	1/250	139.05	1/250	800
133.85	136.86	1/250	138.36	1/250	400
LEVEL	136.86		138.36		0

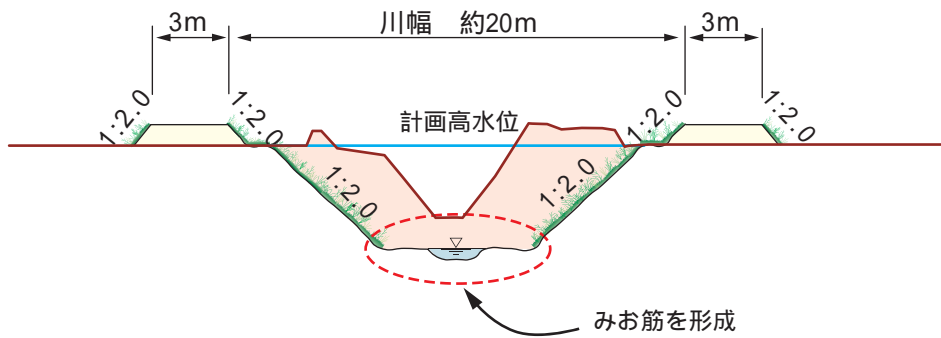
※ 整備計画河床高：整備計画における河川工事や施設の維持管理を行う際の参考値

ポン川横断図

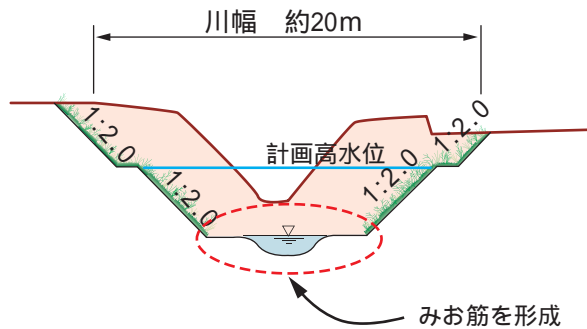
11号橋付近
(忠別川合流点より5.8km付近)



豊楽橋付近
(忠別川合流点より6.0km付近)



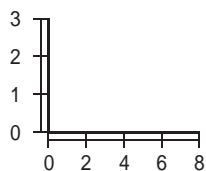
栄楽橋付近
(忠別川合流点より7.0km付近)



凡例


	現況地盤線
	掘削
	盛土

縮尺 (m)

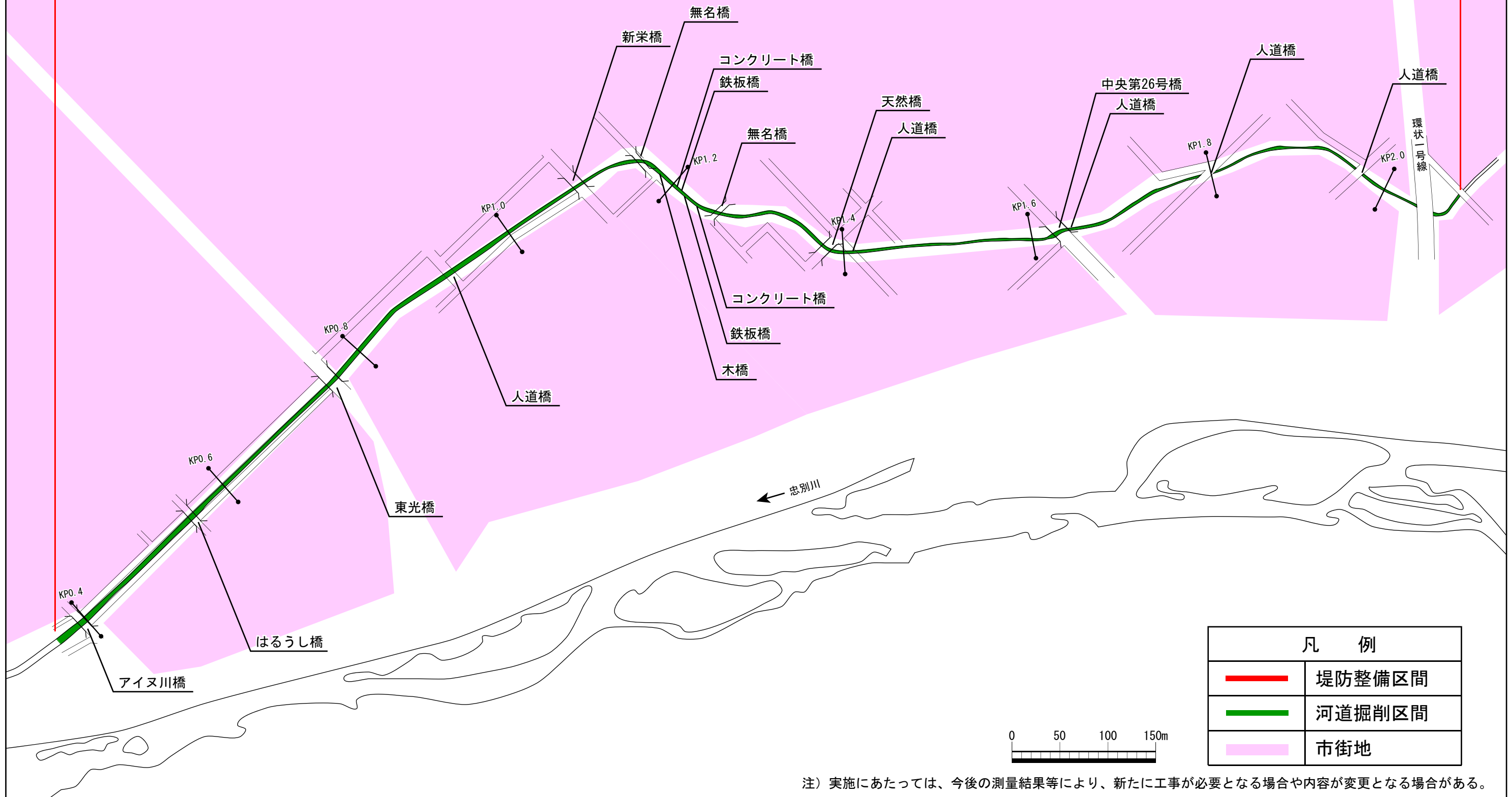


標準断面図における形状についてはイメージを示したもので、現地の状況等により横断形状が変わることがある。

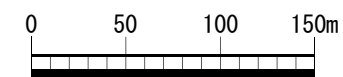
東光川 平面図



東光川 優先整備区間
L=1.7km



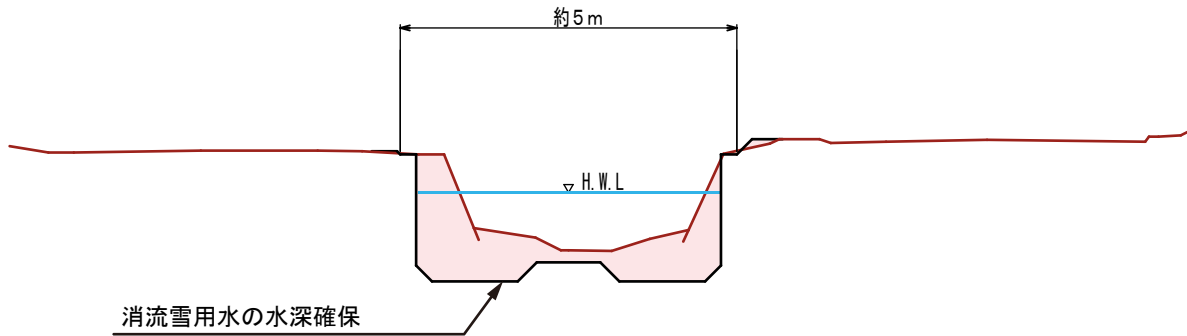
凡 例	
	堤防整備区間
	河道掘削区間
	市街地



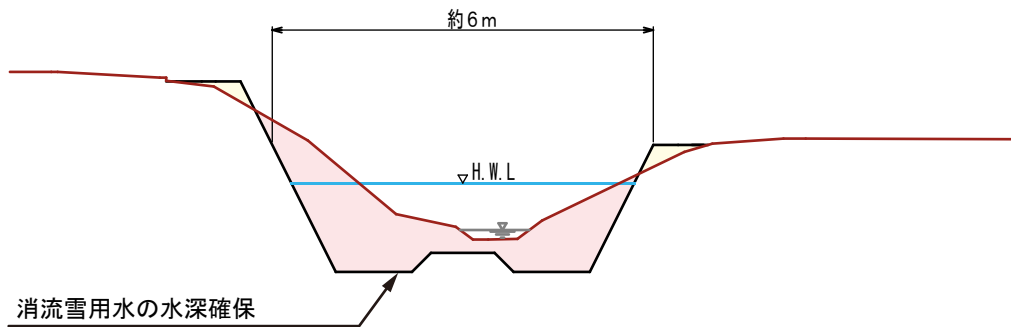
注) 実施にあたっては、今後の測量結果等により、新たに工事が必要となる場合や内容が変更となる場合がある。

東光川横断面図

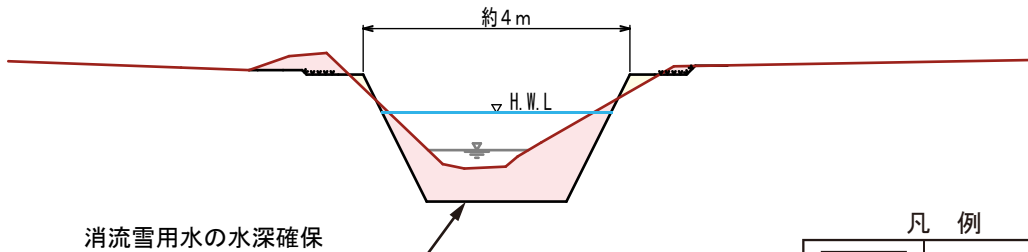
はるうし橋付近
(忠別川合流点より0.5km付近)



東光橋付近
(忠別川合流点より0.6km付近)



中央第26号橋付近
(忠別川合流点より1.5km付近)



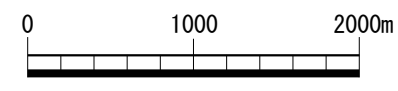
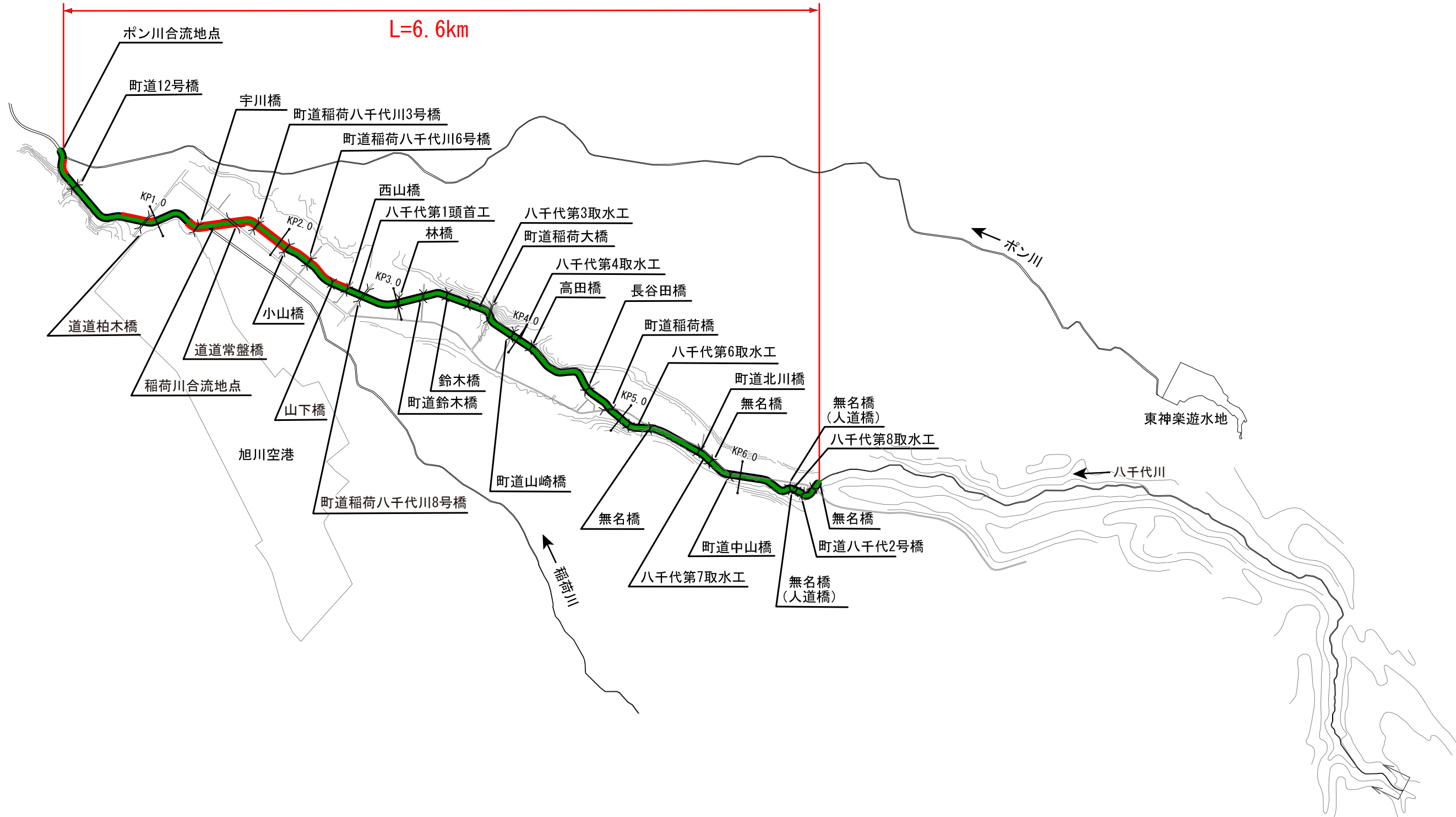
凡 例	
	掘 削
	盛 土

※標準断面図における形状についてはイメージを示したもので、現地状況等により横断形状が変わることがある。

八千代川 平面図

八千代川 河道計画区間

L=6.6km

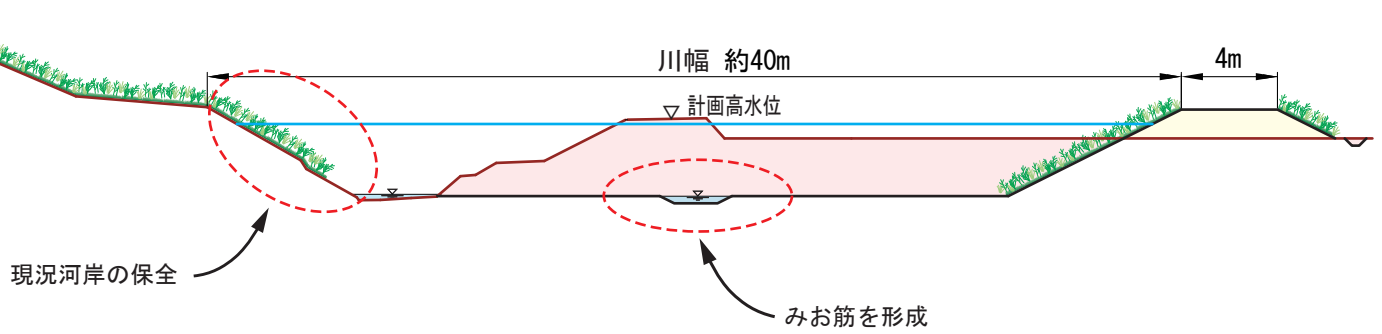


凡 例	
—	堤防整備区間
—	河道掘削区間

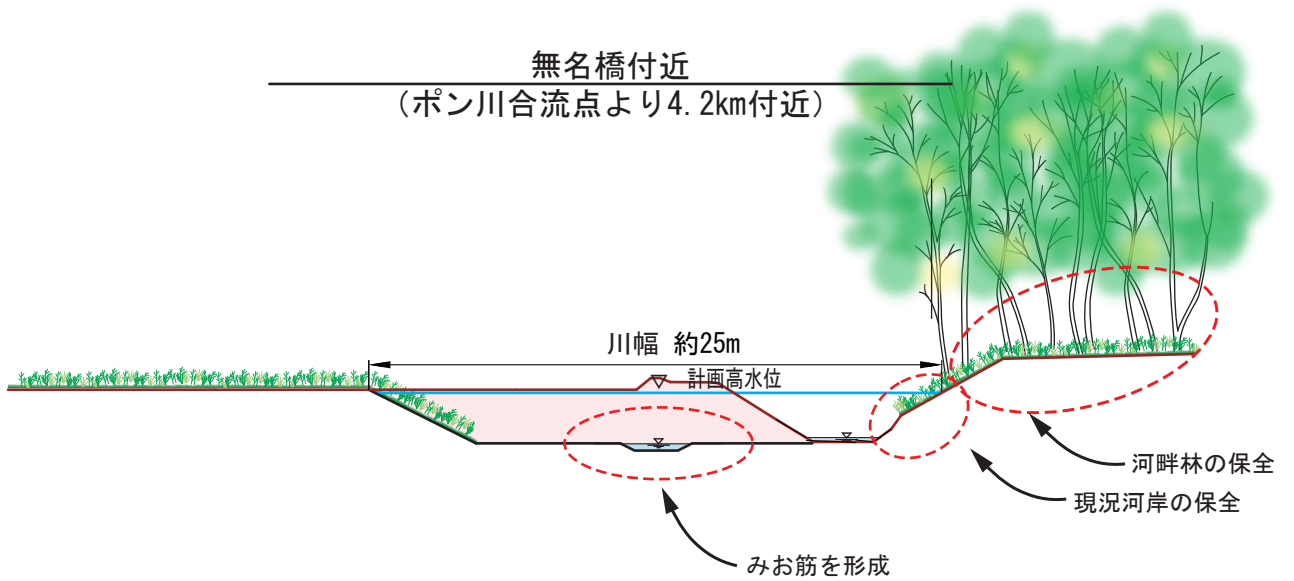
注) 実施にあたっては、今後の測量結果等により、新たに工事が必要となる場合や内容が変更となる場合がある。

八千代川横断図

柏木橋付近 (ポン川合流点より0.8km付近)



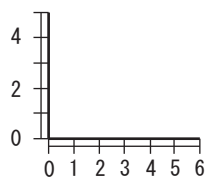
無名橋付近 (ポン川合流点より4.2km付近)



凡 例

	現況地盤線
	掘 削
	盛 土

縮尺 (m)



※標準断面図における形状についてはイメージを示したもので、現地の状況等により横断形状が変わることがある。