













様式3

「地域の良好な景観資源」リスト		8	上川総合振興局
		22	中川町
No.	名称	写真	説明
1	パンケ山と国府地区防風林		パンケ山(標高716m)と国府地区防風林
2	神路溪谷		神路溪谷は紅葉と天塩川の美しい眺望が楽しめます。
3	国道40号から見るパンケ山		国道40号から見たパンケ山は美しい姿を見せています。
4	「道の駅なかがわ」から見るパンケ山		道の駅なかがわ(中川町字誉)からパンケ山を展望することができます。
5	誉地区から見るパンケ山		誉地区から見た冬のパンケ山





様式3

「地域の良好な景観資源」リスト		8	上川総合振興局
		22	中川町
No.	名称	写真	説明
6	天塩川		北海道遺産にも選定された、天塩川の美しい眺望が楽しめます。
7	パンケ山頂上からの眺め		パンケ山は標高632mの山で、なだらかな山腹は蛇紋岩土壌でアカエゾマツの純林がひろがります。頂上からは、オホーツク海・日本海を見渡すことができます。
8	天塩川 氷河(解氷)		日本最北の大河「天塩川」が冬の寒さで結氷し氷河となる。春が近づくと氷河がだんだん溶け始め、流氷のように氷が押し流される景色。例年3月中に解氷し、解氷する日時を当てる「天塩川春発信inなかがわ」というクイズが行われる。

様式4

主要な展望地 リスト		8	
		上川総合振興局 中川町	
No.	名称	写真	説明
1	国道40号国府地区		国道40号国府地区の防風林とパンケ山の眺望が楽しめる場所です。
2	国道40号神路地区		国道40号神路地区は神路溪谷の紅葉と天塩川を眺めることができます。
3	国道40号誉地区		国道40号誉地区からはパンケ山を眺めることができます。
4	道の駅なかがわ		道の駅なかがわ(中川町字誉)からパンケ山を展望することができます。
5	誉地区		誉地区から見た冬のパンケ山

様式4

「主要な展望地」リスト		8	上川総合振興局
		22	中川町
No.	名称	写真	説明
6	中川橋		中川町内中心部に架かる中川橋からは、天塩川の雄大な流れを楽しむことができます。
			中川町の春の訪れである解氷を見ることができる。
7	誉大橋		中川町内中心部に架かる誉大橋からは、天塩川の雄大な流れを楽しむことができます。
			中川町の春の訪れである解氷を見ることができる。