

上川総合振興局産業振興部
補助金を交付する施設整備事業 令和3年度 実施地区(施設)概要表

令和4年7月更新

番号 地区(施設) 名	関係市町村名	事業名	事業主体	開始 年度	完了 年度	総事業費 (百万円)	上段:年度事業 費 下段:年度 補助金額 (百万円)		事業目的	主要事業内容 (全体)	年度事業内容
							当初	実績			
1 東中央	上富良野町	農地整備事業(経営体育成型)	北海道	24	3	3,525	83 46	68 37	将来の農業生産を担う経営体の育成や担い手への農地集積・集約化を図りつつ、生産効率の向上、高収益作物の導入・拡大等を進めるため、ほ場の大区画化・汎用化などの各種基盤整備を総合的に実施する。	区画整理 219.1ha 農業用排水 385m	区画整理 附帯工1式
2 東中西	上富良野町	農地整備事業(経営体育成型)	北海道	24	3	1,775	81 45	60 33	将来の農業生産を担う経営体の育成や担い手への農地集積・集約化を図りつつ、生産効率の向上、高収益作物の導入・拡大等を進めるため、ほ場の大区画化・汎用化などの各種基盤整備を総合的に実施する。	区画整理 89.9ha 農業用排水 644m	区画整理 附帯工1式
3 幌加内中部	幌加内町	農地整備事業(経営体育成型)	北海道	24	3	2,096	83 46	178 98	将来の農業生産を担う経営体の育成や担い手への農地集積・集約化を図りつつ、生産効率の向上、高収益作物の導入・拡大等を進めるため、ほ場の大区画化・汎用化などの各種基盤整備を総合的に実施する。	区画整理 201.0ha 農業用排水 4,876m 暗渠排水 111.0ha 農道 204m	区画整理附帯工1式、農業用排水 897m、農道 204m
4 忠別北	旭川市	農地整備事業(経営体育成型)	北海道	25	4	3,097	96 53	160 88	将来の農業生産を担う経営体の育成や担い手への農地集積・集約化を図りつつ、生産効率の向上、高収益作物の導入・拡大等を進めるため、ほ場の大区画化・汎用化などの各種基盤整備を総合的に実施する。	区画整理 217.4ha 農業用排水 700m	区画整理 附帯工1式

上川総合振興局産業振興部
補助金を交付する施設整備事業 令和3年度 実施地区(施設)概要表

令和4年7月更新

番号 地区(施設) 名	関係市町村名	事業名	事業主体	開始 年度	完了 年度	総事業費 (百万円)	上段:年度事業 費 下段:年度 補助金額 (百万円)		事業目的	主要事業内容 (全体)	年度事業内容
							当初	実績			
5 東中第1	上富良野町	農地整備事業(経営体育成型)	北海道	25	4	3,710	133 73	212 117	将来の農業生産を担う経営体の育成や担い手への農地集積・集約化を図りつつ、生産効率の向上、高収益作物の導入・拡大等を進めるため、ほ場の大区画化・汎用化などの各種基盤整備を総合的に実施する。	区画整理 261.5ha	区画整理 附帯工1式
6 当麻北	当麻町	農地整備事業(経営体育成型)	北海道	26	3	1,099	29 16	69 38	将来の農業生産を担う経営体の育成や担い手への農地集積・集約化を図りつつ、生産効率の向上、高収益作物の導入・拡大等を進めるため、ほ場の大区画化・汎用化などの各種基盤整備を総合的に実施する。	区画整理 144.6ha 暗渠排水 9.7ha	区画整理 4.8ha
7 東1	旭川市	農地整備事業(経営体育成型)	北海道	27	5	1,320	84 46	349 192	将来の農業生産を担う経営体の育成や担い手への農地集積・集約化を図りつつ、生産効率の向上、高収益作物の導入・拡大等を進めるため、ほ場の大区画化・汎用化などの各種基盤整備を総合的に実施する。	区画整理 91.7ha 農業用排水 321m	区画整理 38.3ha
8 兵村北	旭川市	農地整備事業(経営体育成型)	北海道	27	6	2,862	145 80	900 495	将来の農業生産を担う経営体の育成や担い手への農地集積・集約化を図りつつ、生産効率の向上、高収益作物の導入・拡大等を進めるため、ほ場の大区画化・汎用化などの各種基盤整備を総合的に実施する。	区画整理 100.1ha 農業用排水 1,272m	区画整理 31.6ha

上川総合振興局産業振興部
補助金を交付する施設整備事業 令和3年度 実施地区(施設)概要表

令和4年7月更新

番号 地区(施設) 名	関係市町村名	事業名	事業主体	開始 年度	完了 年度	総事業費 (百万円)	上段:年度事業 費 下段:年度 補助金額 (百万円)		事業目的	主要事業内容 (全体)	年度事業内容
							当初	実績			
9 北成	鷹栖町	農地整備事業(経営体育成型)	北海道	27	5	1,608	102 56	368 202	将来の農業生産を担う経営体の育成や担い手への農地集積・集約化を図りつつ、生産効率の向上、高収益作物の導入・拡大等を進めるため、ほ場の大区画化・汎用化などの各種基盤整備を総合的に実施する。	区画整理 160.5ha 暗渠排水 2.2ha 農業用排水 1,286m	区画整理 33.4ha、 暗渠排水0.6ha、 農業用排水 927m
10 扇山南一期	富良野市	農地整備事業(経営体育成型)	北海道	27	6	2,044	76 42	371 204	将来の農業生産を担う経営体の育成や担い手への農地集積・集約化を図りつつ、生産効率の向上、高収益作物の導入・拡大等を進めるため、ほ場の大区画化・汎用化などの各種基盤整備を総合的に実施する。	区画整理 105.5ha 農業用排水 11,655m	区画整備 12.5ha、 農業用排水 2,756m
11 東中東部	上富良野町	農地整備事業(経営体育成型)	北海道	27	5	4,792	55 30	1,034 569	将来の農業生産を担う経営体の育成や担い手への農地集積・集約化を図りつつ、生産効率の向上、高収益作物の導入・拡大等を進めるため、ほ場の大区画化・汎用化などの各種基盤整備を総合的に実施する。	区画整理 226.6ha 農業用排水 20,080m	区画整備 33.3ha、 農業用排水 3,449m
12 中士別第1 一期	士別市	農地整備事業(経営体育成型)	北海道	27	6	2,569	124 68	350 193	将来の農業生産を担う経営体の育成や担い手への農地集積・集約化を図りつつ、生産効率の向上、高収益作物の導入・拡大等を進めるため、ほ場の大区画化・汎用化などの各種基盤整備を総合的に実施する。	区画整理 101.1ha	区画整理 12.5ha

上川総合振興局産業振興部
補助金を交付する施設整備事業 令和3年度 実施地区(施設)概要表

令和4年7月更新

番号 地区(施設) 名	関係市町村名	事業名	事業主体	開始 年度	完了 年度	総事業費 (百万円)	上段:年度事業 費 下段:年度 補助金額 (百万円)		事業目的	主要事業内容 (全体)	年度事業内容
							当初	実績			
13 忠別南	旭川市	農地整備事業(経営体育成型)	北海道	29	7	1,629	50 28	373 205	将来の農業生産を担う経営体の育成や担い手への農地集積・集約化を図りつつ、生産効率の向上、高収益作物の導入・拡大等を進めるため、ほ場の大区画化・汎用化などの各種基盤整備を総合的に実施する。	区画整理 98.8ha	区画整理 17.4ha
14 拓進	比布町	農地整備事業(経営体育成型)	北海道	29	7	2,210	52 29	336 185	将来の農業生産を担う経営体の育成や担い手への農地集積・集約化を図りつつ、生産効率の向上、高収益作物の導入・拡大等を進めるため、ほ場の大区画化・汎用化などの各種基盤整備を総合的に実施する。	区画整理 148.6ha 農業用排水 1,600m	区画整理 12.7ha
15 扇山南二期	富良野市	農地整備事業(経営体育成型)	北海道	29	6	1,040	70 39	188 103	将来の農業生産を担う経営体の育成や担い手への農地集積・集約化を図りつつ、生産効率の向上、高収益作物の導入・拡大等を進めるため、ほ場の大区画化・汎用化などの各種基盤整備を総合的に実施する。	区画整理 59.3ha 農業用排水 6,320m	区画整理 10.7ha、 農業用排水 1,448m
16 扇山北	富良野市	農地整備事業(経営体育成型)	北海道	29	7	3,359	74 41	318 175	将来の農業生産を担う経営体の育成や担い手への農地集積・集約化を図りつつ、生産効率の向上、高収益作物の導入・拡大等を進めるため、ほ場の大区画化・汎用化などの各種基盤整備を総合的に実施する。	区画整理 262.5ha 農業用排水 22,897m	区画整理 30.1ha、 農業用排水 1,943m

上川総合振興局産業振興部
補助金を交付する施設整備事業 令和3年度 実施地区(施設)概要表

令和4年7月更新

番号 地区(施設) 名	関係市町村名	事業名	事業主体	開始 年度	完了 年度	総事業費 (百万円)	上段:年度事業 費 下段:年度 補助金額 (百万円)		事業目的	主要事業内容 (全体)	年度事業内容
							当初	実績			
17 中士別第1 二期	士別市	農地整備事業(経営体育成型)	北海道	29	6	3,791	228 125	1,385 762	将来の農業生産を担う経営体の育成や担い手への農地集積・集約化を図りつつ、生産効率の向上、高収益作物の導入・拡大等を進めるため、ほ場の大区画化・汎用化などの各種基盤整備を総合的に実施する。	区画整理 153.2ha	区画整理 49.5ha
18 旭正北中央	旭川市	農地整備事業(経営体育成型)	北海道	30	8	2,088	58 32	356 198	将来の農業生産を担う経営体の育成や担い手への農地集積・集約化を図りつつ、生産効率の向上、高収益作物の導入・拡大等を進めるため、ほ場の大区画化・汎用化などの各種基盤整備を総合的に実施する。	区画整理 117.3ha	区画整理 14.7ha
19 中士別第2	士別市	農地整備事業(経営体育成型)	北海道	30	8	5,522	305 168	1,202 661	将来の農業生産を担う経営体の育成や担い手への農地集積・集約化を図りつつ、生産効率の向上、高収益作物の導入・拡大等を進めるため、ほ場の大区画化・汎用化などの各種基盤整備を総合的に実施する。	区画整理 253.2ha	区画整理 52.0ha
20 永山西第1	旭川市	農地整備事業(経営体育成型)	北海道	2	8	1,247	56 28	143 72	将来の農業生産を担う経営体の育成や担い手への農地集積・集約化を図りつつ、生産効率の向上、高収益作物の導入・拡大等を進めるため、ほ場の大区画化・汎用化などの各種基盤整備を総合的に実施する。	区画整理 49.5ha	区画整理 8.4ha

上川総合振興局産業振興部
補助金を交付する施設整備事業 令和3年度 実施地区(施設)概要表

令和4年7月更新

番号 地区(施設) 名	関係市町村名	事業名	事業主体	開始 年度	完了 年度	総事業費 (百万円)	上段:年度事業 費 下段:年度 補助金額 (百万円)		事業目的	主要事業内容 (全体)	年度事業内容
							当初	実績			
21 鷹栖南	鷹栖町	農地整備事業(経営体育成型)	北海道	2	10	2,296	34 19	104 57	将来の農業生産を担う経営体の育成や担い手への農地集積・集約化を図りつつ、生産効率の向上、高収益作物の導入・拡大等を進めるため、ほ場の大区画化・汎用化などの各種基盤整備を総合的に実施する。	区画整理 49.5ha	区画整理 6.7ha
22 なかふ中央	中富良野町	農地整備事業(経営体育成型)	北海道	2	7	771	15 8	105 58	将来の農業生産を担う経営体の育成や担い手への農地集積・集約化を図りつつ、生産効率の向上、高収益作物の導入・拡大等を進めるため、ほ場の大区画化・汎用化などの各種基盤整備を総合的に実施する。	区画整理 84.5ha 農業用排水 2,460m	区画整理 7.9ha
23 中士別第3	士別市	農地整備事業(経営体育成型)	北海道	3	11	2,500	150 83	132 73	将来の農業生産を担う経営体の育成や担い手への農地集積・集約化を図りつつ、生産効率の向上、高収益作物の導入・拡大等を進めるため、ほ場の大区画化・汎用化などの各種基盤整備を総合的に実施する。	区画整理 97.3ha	調査設計1式等
24 東山	富良野市	水利施設等整備事業(畑地帯総合整備型・畑地帯総合整備中山間地域型)	北海道	30	6	1,183	41 23	107 59	畑作・酪農経営の合理化を図り、農業生産性の向上、農業構造の改善を図るため、畑作・酪農地帯において、各種の農業農村整備事業を総合的に実施する	農業用排水 (畑地かんがい) 215.0ha (用水路) 2,994m 区画整理 151.4ha 暗渠排水 10.4ha	農業用排水(畑地かんがい) 80.0ha、 農業用排水 330m

上川総合振興局産業振興部
補助金を交付する施設整備事業 令和3年度 実施地区(施設)概要表

令和4年7月更新

番号 地区(施設) 名	関係市町村名	事業名	事業主体	開始 年度	完了 年度	総事業費 (百万円)	上段:年度事業 費 下段:年度 補助金額 (百万円)		事業目的	主要事業内容 (全体)	年度事業内容
							当初	実績			
25 ちえぶん	名寄市	水利施設等整備事業(畑地帯総合整備型・畑地帯総合整備中山間地域型)	北海道	30	7	1,842	74 41	191 105	畑作・酪農経営の合理化を図り、農業生産性の向上、農業構造の改善を図るため、畑作・酪農地帯において、各種の農業農村整備事業を総合的に実施する	区画整理 410.7ha 農業用排水 2,259m	区画整理 30.0ha 農業用排水 410m
26 幌加内北部	幌加内町	水利施設等整備事業(畑地帯総合整備型・畑地帯総合整備中山間地域型)	北海道	元	9	2,099	271 149	273 150	畑作・酪農経営の合理化を図り、農業生産性の向上、農業構造の改善を図るため、畑作・酪農地帯において、各種の農業農村整備事業を総合的に実施する	区画整理 161.2ha 農業用排水 2,994m 暗渠排水 10.6ha 畑地かんがい、215.0ha	区画整理 91.9ha
27 東川東部高原	東川町	水利施設等整備事業(畑地帯総合整備型・畑地帯総合整備中山間地域型)	北海道	元	5	1,021	46 25	261 144	畑作・酪農経営の合理化を図り、農業生産性の向上、農業構造の改善を図るため、畑作・酪農地帯において、各種の農業農村整備事業を総合的に実施する	区画整理 164.9ha 農業用排水 170m	区画整理 33.2ha
28 老節布	富良野市	水利施設等整備事業(畑地帯総合整備型・畑地帯総合整備中山間地域型)	北海道	2	8	1,141	27 15	142 78	畑作・酪農経営の合理化を図り、農業生産性の向上、農業構造の改善を図るため、畑作・酪農地帯において、各種の農業農村整備事業を総合的に実施する	区画整理 211.8ha 農業用排水 1,000m 畑地かんがい 460.5ha	区画整理 53.0ha、 農業用排水附帯 工1式

上川総合振興局産業振興部
補助金を交付する施設整備事業 令和3年度 実施地区(施設)概要表

令和4年7月更新

番号 地区(施設) 名	関係市町村名	事業名	事業主体	開始 年度	完了 年度	総事業費 (百万円)	上段:年度事業 費 下段:年度 補助金額 (百万円)		事業目的	主要事業内容 (全体)	年度事業内容
							当初	実績			
29 島津第2	上富良野町・中富 良野町	水利施設等保全高度化事業(農 地集積促進型)	北海道	25	4	2,596	280 154	316 174	農地集積・集約を図り生産効率 を高めるため、農地集積が一定の レベルに達する地区を対象に、既 存の施設を活用しつつパイプライ ン化やICT化等の水管理の省力 化を図る水利システム整備を行 う。	区画整理 72.1ha 農業用排水 15,852m	区画整理 19.3ha、 農業用排水 821m
30 大沼	富良野市	農地整備事業(通作条件整備)	北海道	26	4	704	134 74	171 94	地域農業の展開方向及び生産 基盤整備の状況等を助案し、必要 となる生産基盤等の整備を一体 的に実施することにより、農地の 通作条件の整備を図る。	農道 2,196m	農道改良471m 農道舗装556m
31 越路豊原	上川町	農地整備事業(通作条件整備)	北海道	27	5	1,537	100 55	130 72	地域農業の展開方向及び生産 基盤整備の状況等を助案し、必要 となる生産基盤等の整備を一体 的に実施することにより、農地の 通作条件の整備を図る。	農道 4,343m	農道改良430m
32 北17号	上富良野町	農地整備事業(通作条件整備)	北海道	27	3	369	109 60	45 25	地域農業の展開方向及び生産 基盤整備の状況等を助案し、必要 となる生産基盤等の整備を一体 的に実施することにより、農地の 通作条件の整備を図る。	農道 2,659m	農道舗装1,016m

上川総合振興局産業振興部
補助金を交付する施設整備事業 令和3年度 実施地区(施設)概要表

令和4年7月更新

番号 地区(施設) 名	関係市町村名	事業名	事業主体	開始 年度	完了 年度	総事業費 (百万円)	上段:年度事業 費 下段:年度 補助金額 (百万円)		事業目的	主要事業内容 (全体)	年度事業内容
							当初	実績			
33 東4線	中富良野町	農地整備事業(通作条件整備)	北海道	3	8	632	58 58	55 55	地域農業の展開方向及び生産 基盤整備の状況等を勘案し、必要 となる生産基盤等の整備を一体 的に実施することにより、農地の 通作条件の整備を図る。	農道修繕 3,000m 安全対策 2,200m	点検診断1式
34 上幹線	旭川市・東川町	水利施設等保全高度化事業(基 幹水利施設保全型)	北海道	28	4	873	15 8	117 59	国営・道営土地改良事業により 造成された農業用排水施設に おいて、機能保全計画に基づく対 策工事を実施する。	用水路 3,777m	用水路448m
35 名寄幹線	名寄市	水利施設等保全高度化事業(基 幹水利施設保全型)	北海道	30	4	385	28 14	135 68	国営・道営土地改良事業により 造成された農業用排水施設に おいて、機能保全計画に基づく対 策工事を実施する。	用水路 2,168m	用水路793m
36 伊香牛導水 路	当麻町	水利施設等保全高度化事業(基 幹水利施設保全型)	北海道	元	5	687	75 38	264 132	国営・道営土地改良事業により 造成された農業用排水施設に おいて、機能保全計画に基づく対 策工事を実施する。	用水路 3,109m 揚水機場 1基	揚水機場 1基

上川総合振興局産業振興部
補助金を交付する施設整備事業 令和3年度 実施地区(施設)概要表

令和4年7月更新

番号 地区(施設) 名	関係市町村名	事業名	事業主体	開始 年度	完了 年度	総事業費 (百万円)	上段:年度事業 費 下段:年度 補助金額 (百万円)		事業目的	主要事業内容 (全体)	年度事業内容
							当初	実績			
37 上富良野	上富良野町	農村地域防災減災事業(用排水 施設等整備事業)	北海道	28	5	1,270	230 127	372 205	農地・農業用施設の災害を未然 に防止し農業経営の安定を図るた め、自然的・社会的条件の変化等 により早急に整備を要する農業用 用排水施設等の改修等を行う。	排水路 4,120m	排水路634m
38 和寒	和寒町	農村地域防災減災事業(特定農 業用管水路等特別対策事業)	北海道	27	3	1,582	109 80	162 89	農業用水路や機场上屋の内壁 材等に使用されている石綿を含有 する製品を撤去することにより石 綿に起因する影響を未然に防止 し、農業経営の安定及び農業の 維持を図る。	用水路 15,359m	用水路1,502m
39 開明	当麻町	農村地域防災減災事業(防災ダ ム整備事業)	北海道	元	5	426	63 35	188 103	農業経営の安定と国土の保全を 図るため、洪水による農地・農業 用施設などの被害を未然に防止 するための洪水調節用のダム(余 水吐その他の附帯施設を含む)の 新設または改修及び関連整備を 行う。	ダム補修工1式	ダム補修工1式
41 びふか	美深町	中山間地域農業農村総合整備 事業	北海道	26	4	1,501	79 43	161 89	中山間地域の特色を活かした営 農の確立に向けて、農産物の生 産拡大や高付加価値化等を通じ た地域の所得確保と農業の維持・ 発展を図るため、農業生産を支え る水路やほ場等の基盤整備と、生 産・販売施設等の整備を一体的に 実施する。	ほ場整備 9.5ha 暗渠排水 22.4ha 農業用排水 1,773m 営農用水 17,384m	営農用水 2,834m

上川総合振興局産業振興部
補助金を交付する施設整備事業 令和3年度 実施地区(施設)概要表

令和4年7月更新

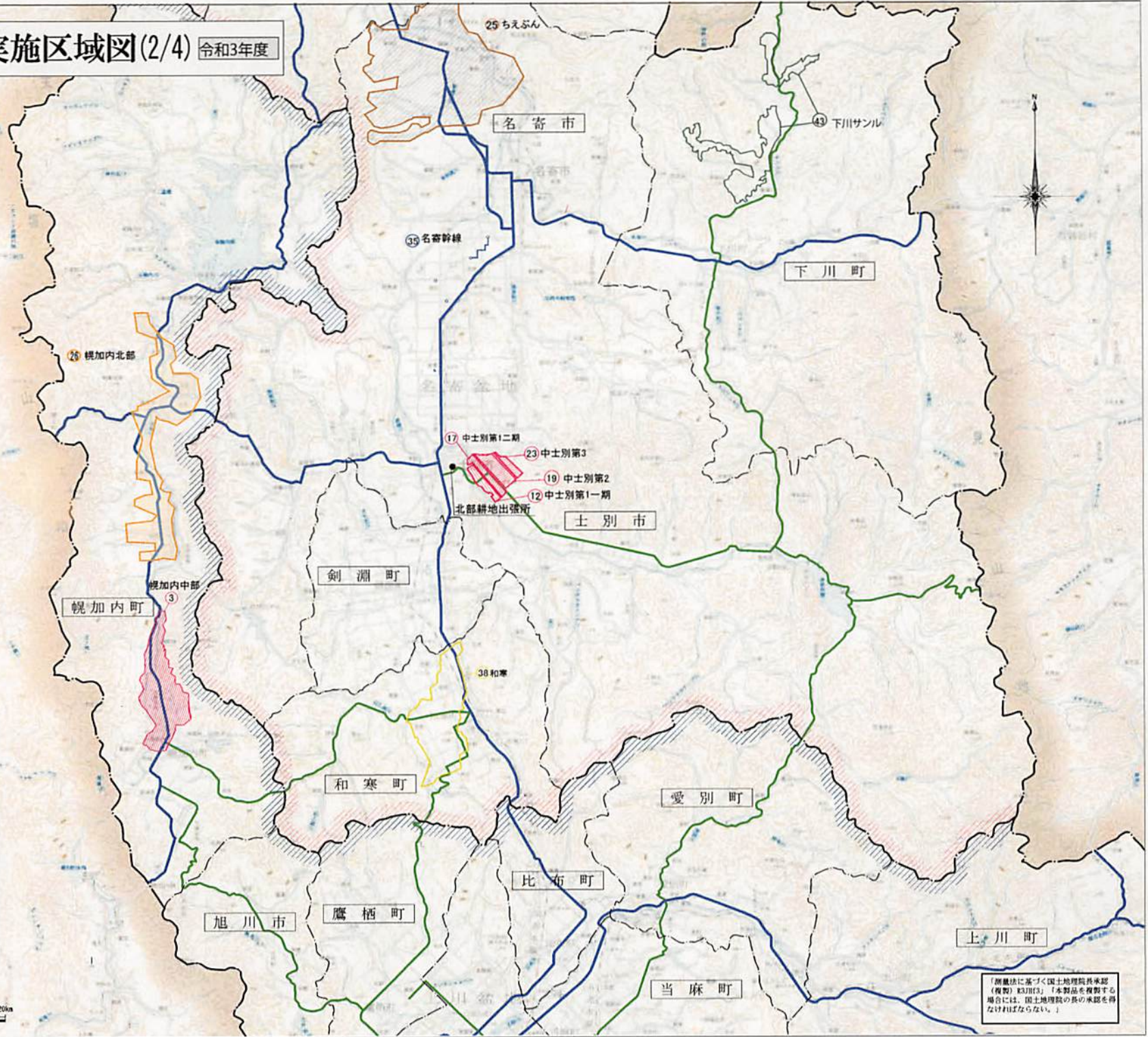
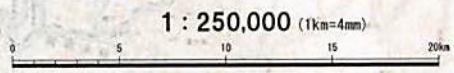
番号 地区(施設) 名	関係市町村名	事業名	事業主体	開始 年度	完了 年度	総事業費 (百万円)	上段:年度事業 費 下段:年度 補助金額 (百万円)		事業目的	主要事業内容 (全体)	年度事業内容
							当初	実績			
42 北なかがわ	中川町	中山間地域農業農村総合整備 事業	北海道	28	6	1,188	38 21	115 63	中山間地域の特色を活かした営 農の確立に向けて、農産物の生 産拡大や高付加価値化等を通じ た地域の所得確保と農業の維持・ 発展を図るため、農業生産を支え る水路やほ場等の基盤整備と、生 産・販売施設等の整備を一体的に 実施する。	農業用排水路 1,252m ほ場整備 67.0ha 暗渠排水 4.6ha 営農飲雑用水施設 10,399m	ほ場整備 27.1ha
43 下川サンル	下川町	草地畜産基盤整備事業(草地整 備型(公共牧場整備事業))	北海道	30	5	994	96 48	273 137	自給飼料の低コスト生産や農作 業の効率化など、生産性の高い 畜産経営の展開を図るため、地域 における草地その他の畜産基盤 を総合的に整備する。	草地整備改良 299.4ha 道路整備 554m 隔障物整備 3,004m 草地造成改良 7.4ha	草地整備改良 51.7ha 隔障物整備 追込柵 1箇所
44 ふらの	富良野市・上富良 野町・中富良野 町・南富良野町・ 占冠村	草地畜産基盤整備事業(草地整 備型(公共牧場整備事業))	北海道	元	5	3,290	582 291	1163 582	自給飼料の低コスト生産や農作 業の効率化など、生産性の高い 畜産経営の展開を図るため、地域 における草地その他の畜産基盤 を総合的に整備する。	草地整備改良 835.9ha 草地造成改良 3.9ha 施設用地造成整備 1箇所 家畜保護施設整備 6棟 飼料調整貯蔵施設整備 3基 家畜排せつ物処理施設整備 2基 衛生管理施設整備 1箇所 牧場用機械施設整備 14台	草地整備改良 189.3ha 草地造成改良 0.9ha 家畜保護施設整備 4 棟 飼料調整貯蔵施設 1 基 家畜排せつ物処理施 設整備 1基 牧場用機械施設 12台

- (1)番号:事業地区の一連番号を記載しています。
- (2)地区名(施設名):事業実施地区名(施設名)を記載しています。
- (3)関係市町村名:関係する市町村名を記載しています。
- (4)事業名:産業振興部が実施するアカウンタビリティ対象事業一覧表の事業名を記載しています。
- (5)開始年度:事業開始年度を記載しています。
- (6)完了年度:事業完了予定年度を記載しています。
- (7)総事業費:総事業費を記載しています。単位:百万円
- (8)年度事業費:年度事業費を記載しています。単位:百万円
- (9)年度補助金額:事業実施主体に交付する補助金額を記載しています。単位:百万円
- (10)事業目的:事業目的を記載しています。
- (11)主要事業内容(全体):主要事業内容を記載しています。
- (12)年度事業内容:年度事業内容を記載しています(本年度については、当初分。昨年度については実績。) なお、< > 書き数字は、暫定施工(事業量の一部施工)を表しています。

道営整備事業実施区域図(2/4) 令和3年度

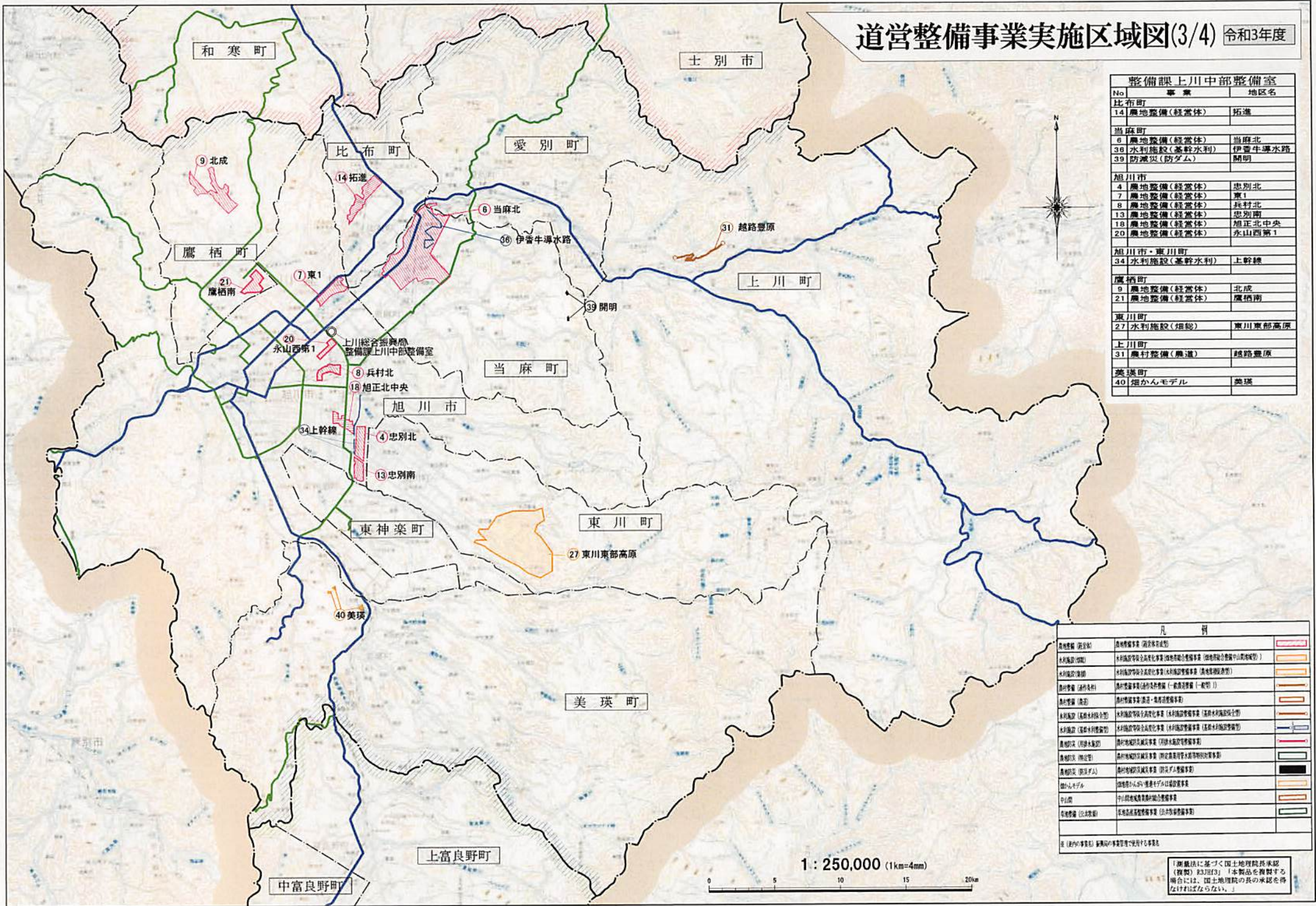
北部耕地出張所		
No	事業	地区名
士別市		
12	農地整備(経営体)	中士別第1一期
17	農地整備(経営体)	中士別第1二期
19	農地整備(経営体)	中士別第2
23	農地整備(経営体)	中士別第3
名寄市		
25	水利施設(畑総)	ちえぶん
35	水利施設(基幹水利)	名寄幹線
和寒町		
38	防災(特定管)	和寒
下川町		
43	草地整備(公共牧場)	下川サンル
整備課上川中部整備室		
幌加内町		
3	農地整備(経営体)	幌加内中部
26	水利施設(畑総)	幌加内北部

凡 例		
農地整備(経営体)	農地整備事業(経営体別)	
水利施設(畑総)	水利施設等保全高度化事業(畑地総合整備事業(畑地部農中(山)農地総))	
水利施設(基幹)	水利施設等保全高度化事業(水利施設整備事業(農地部農中(山)農地総))	
農地整備(公共)	農地整備事業(公共整備(一般農地整備(一般)))	
水利施設(灌漑)	農地整備事業(灌漑・排水整備事業)	
水利施設(灌漑水利総合)	水利施設等保全高度化事業(水利施設整備事業(灌漑水利施設総合))	
水利施設(灌漑水利整備)	水利施設等保全高度化事業(水利施設整備事業(灌漑水利施設整備))	
農地防食(防食水施設)	農地防食防食減災事業(防食水施設整備事業)	
農地防食(特定管)	農地防食防食減災事業(特定管防食水施設整備事業)	
農地防食(防食パイプ)	農地防食防食減災事業(防食パイプ整備事業)	
防食パイプ	農地防食防食減災事業(防食パイプ設置事業)	
中山間	中山間地域農業振興総合整備事業	
尾根整備(公共)	尾根整備促進整備事業(公共整備整備事業)	



「測量法に基づく国土地理院長承認(複製) 43頁(3)」「本製品を複製する場合には、国土地理院の長の承認を得なければならない。」

道営整備事業実施区域図(3/4) 令和3年度



整備課上川中部整備室		
No	事業	地区名
14	農地整備(経営体)	拓進
当麻町		
6	農地整備(経営体)	当麻北
38	水利施設(灌漑水利)	伊香牛導水路
39	防凍災(防ダム)	開明
旭川市		
4	農地整備(経営体)	忠別北
7	農地整備(経営体)	軍1
8	農地整備(経営体)	兵村北
13	農地整備(経営体)	忠別南
18	農地整備(経営体)	旭正北中央
20	農地整備(経営体)	永山西第1
旭川市・東川町		
34	水利施設(灌漑水利)	上幹線
鷹栖町		
9	農地整備(経営体)	北成
21	農地整備(経営体)	鷹栖南
東川町		
27	水利施設(畑畑)	東川東部高原
上川町		
31	農地整備(農道)	越路豊原
美瑛町		
40	畑かんモデル	美瑛



凡 例		
農地整備(経営体)	農地整備事業(経営体共同型)	[Red hatched box]
水利施設(畑畑)	水利施設等安全高度化事業(畑畑共同型) (畑畑共同型中山間地域)	[Orange box]
水利施設(畑畑)	水利施設等安全高度化事業(水利施設共同型) (農地共同型)	[Light orange box]
農地整備(経営体)	農地整備事業(経営体共同型) (一般農地整備(一般型))	[Light red box]
農地整備(農道)	農地整備事業(農道・集約型)	[Light red box with diagonal lines]
水利施設(灌漑水利共同型)	水利施設等安全高度化事業(水利施設共同型) (共同水利施設共同型)	[Light blue box]
水利施設(灌漑水利共同型)	水利施設等安全高度化事業(水利施設共同型) (共同水利施設共同型)	[Light blue box with diagonal lines]
農地防災(防凍水施設)	農地防災削減事業(防凍水施設)	[Blue box with diagonal lines]
農地防災(防凍水)	農地防災削減事業(防凍水)	[Blue box]
農地防災(防凍水)	農地防災削減事業(防凍水)	[Blue box with diagonal lines]
畑かんモデル	畑かんモデル(灌漑かんがい)	[Black box]
中山間	中山間地域農地整備事業(中山間)	[Light green box]
その他	その他(灌漑)	[Light green box]

注(資料の提供) 関係課の事業管理で実行する事業

「国庫法に基づく国土地理院院長承認(国庫法)第37条」 「本報告を参照する場合には、国土地理院の長の承認を得なければならない。」

1 : 250,000 (1km=4mm)

0 5 10 15 20km

道営整備事業実施区域図(1/4) 令和3年度

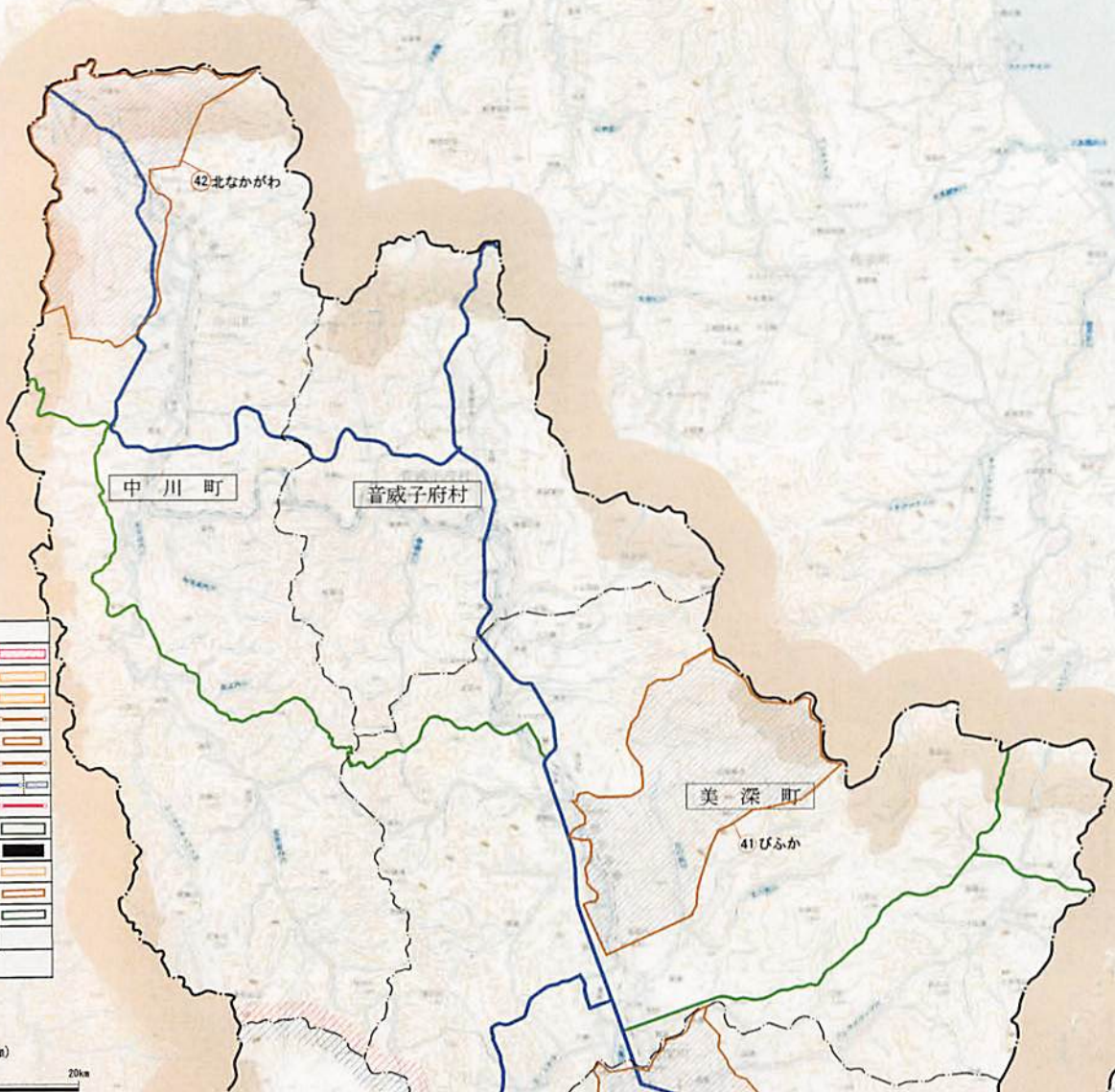



No	事業	地区名
中川町		
42	中山間	北ながかわ
美深町		
41	中山間	びふか

農地整備 (従来型)	農地整備事業 (従来型)	
水利施設 (旧型)	水利施設等安全高度化事業 (旧型) (農地整備事業 (中山間型))	
水利施設 (旧型)	水利施設等安全高度化事業 (水利施設整備事業 (農地整備事業))	
農地整備 (新方式)	農地整備事業 (新方式) (一般型)	
農地整備 (新方式)	農地整備事業 (新方式) (農地整備事業)	
水利施設 (高水水利型)	水利施設等安全高度化事業 (水利施設整備事業 (高水水利型))	
水利施設 (高水水利型)	水利施設等安全高度化事業 (水利施設整備事業 (高水水利型))	
農地改良 (農地改良)	農地改良事業 (農地改良)	
農地改良 (改良)	農地改良事業 (改良)	
中山間	中山間地域整備事業 (中山間型)	
国土形成	国土形成事業 (国土形成)	

注 (色の事業) 事業別の事業管理で使用する事業

1 : 250,000 (1km=4mm)



「原簿法に基づく国土地理院長承認 (複製) 23113」 「本製品を複製する場合には、国土地理院の長の承認を得なければならぬ。」

